

COMPANY
SHEL**S**

КОМПАНИЯ ШЕЛС

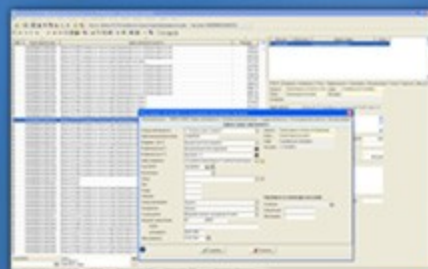
ПРОИЗВОДСТВО ИНФОРМАЦИОННЫХ ТЕХНОЛОГИЙ

ПРЕДСТАВЛЯЕТ

ПРОГРАММУ

GIS

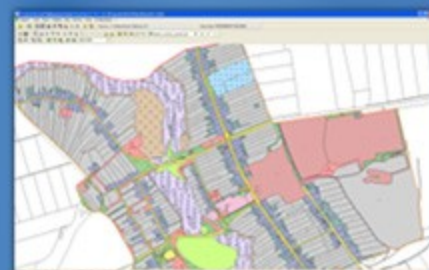
ЕДИНЫЙ РЕЕСТР ОБЪЕКТОВ
И СУБЪЕКТОВ ПРАВА



КОСМИЧЕСКИЕ СНИМКИ



ДЕНЕЖНАЯ ОЦЕНКА



ДЕЖУРНЫЕ ПЛАНЫ



ГЕОДЕЗИЧЕСКАЯ ИНФОРМАЦИОННАЯ СИСТЕМА

ПРОФЕССИОНАЛЬНОЕ РЕШЕНИЕ ДЛЯ ЗЕМЛЕУСТРОЙСТВА И ЗЕМЕЛЬНОГО КАДАСТРА



ГЕОДЕЗИЧЕСКАЯ ИНФОРМАЦИОННАЯ СИСТЕМА 6

ДЕНЬ 1

**Создание и проверка обменного файла
земельно-кадастровой информации в формате
XML. Обработка измерений и проектирование
земельных участков. Печать и редактирование
отчётных форм.**



ГЕОДЕЗИЧЕСКАЯ ИНФОРМАЦИОННАЯ СИСТЕМА 6

УСТАНОВКА И ОБНОВЛЕНИЕ ПРОГРАММЫ ГИС 6

ДИСК И ЕГО АВТОЗАПУСК

ИНСТАЛЛЯЦИЯ ПРОГРАММЫ

ШАГ 1
MS SQL SERVER 2000A

ШАГ 2
ИНСТАЛЛЯЦИЯ GIS 6

ШАГ 3
ДРАЙВЕР ЭЛЕКТРОННОГО КЛЮЧА


ШАГ 4
ЗАПУСК GIS 6

ОПИСАНИЕ ИНСТАЛЛЯЦИИ

ПРОБЛЕМЫ ЗАПУСКА

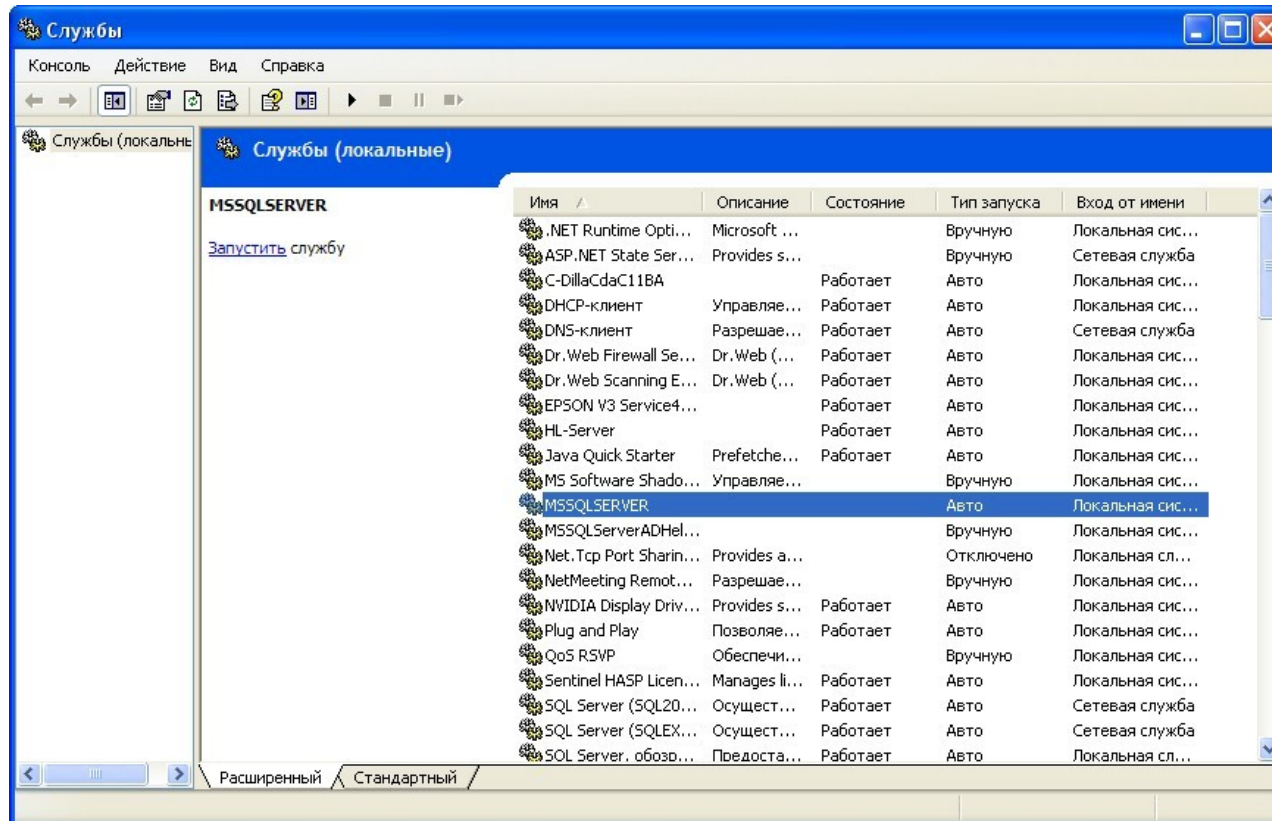
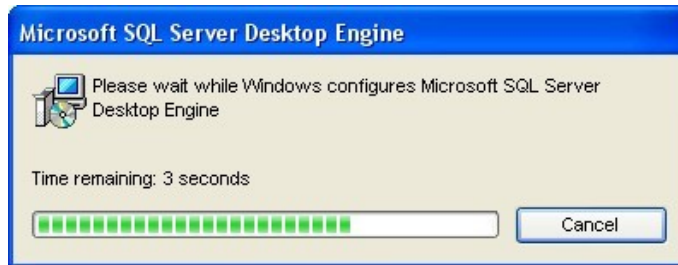
МОДЕЛЬ БАЗ ДАННЫХ

РУКОВОДСТВО ПОЛЬЗОВАТЕЛЯ

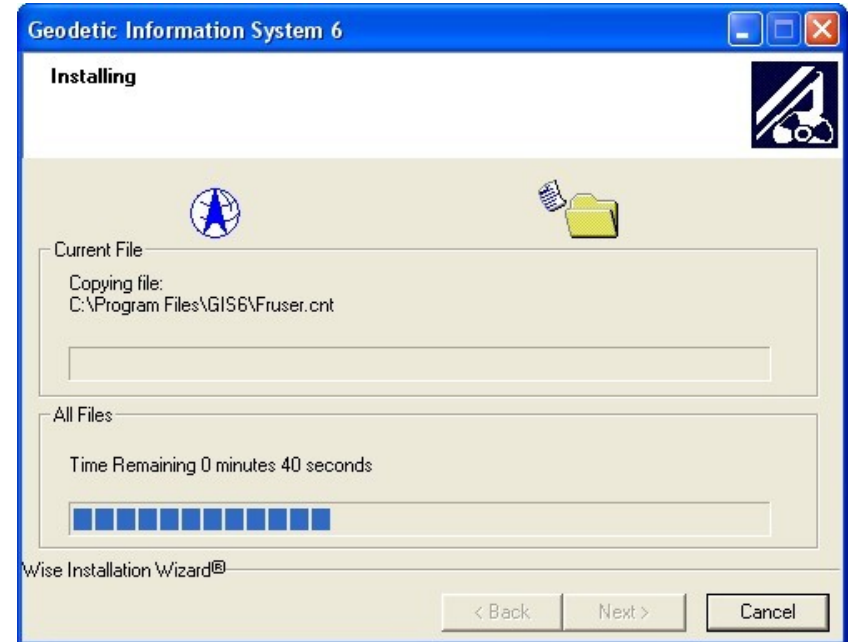
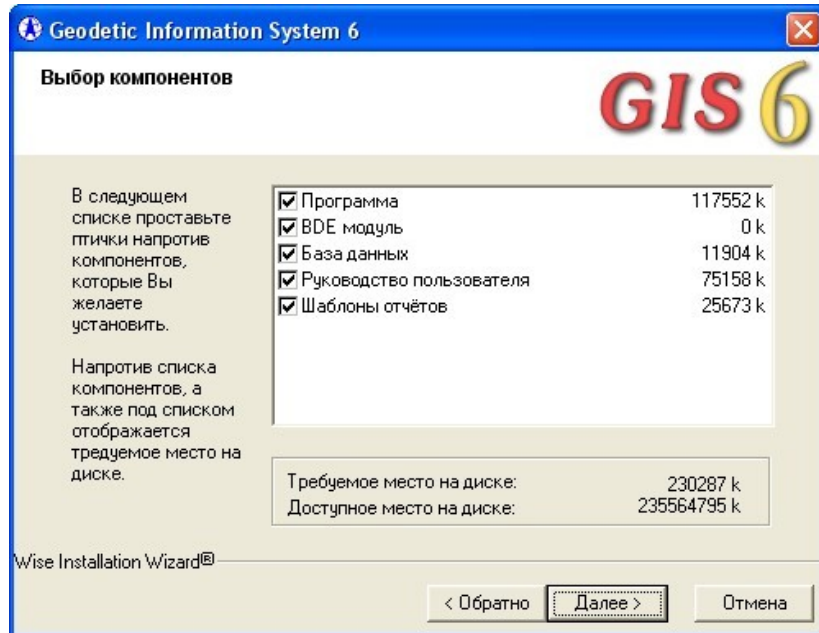


ГЕОДЕЗИЧЕСКАЯ ИНФОРМАЦИОННАЯ СИСТЕМА 6
www.GIS.org.ua ❖ mgr@gis.org.ua ❖ +38(050)5985040

УСТАНОВКА SQL-СЕРВЕРА 2000, ПЕРЕЗАГРУЗКА



УСТАНОВКА GIS6



УСТАНОВКА КЛЮЧА

ИНСТАЛЛЯЦИЯ ДРАЙВЕРОВ ДЛЯ ЭЛЕКТРОННЫХ КЛЮЧЕЙ

GUARDANT



ДРАЙВЕР GUARDANT

HARDLOCK



ДРАЙВЕР HARDLOCK

HASP HL



ДРАЙВЕР HASP HL



СЕРВЕР GUARDANT NET



СЕРВЕР HARDLOCK NET



СЕРВЕР HASP HL NET

<http://www.gis.org.ua>
email: admin@gis.org.ua
ICQ: 275-973-434
тел. 8(050) 597-00-79

www.GIS.org.ua

АВТОМАТИЧЕСКОЕ ОБНОВЛЕНИЕ

Обновление программы

Проверка

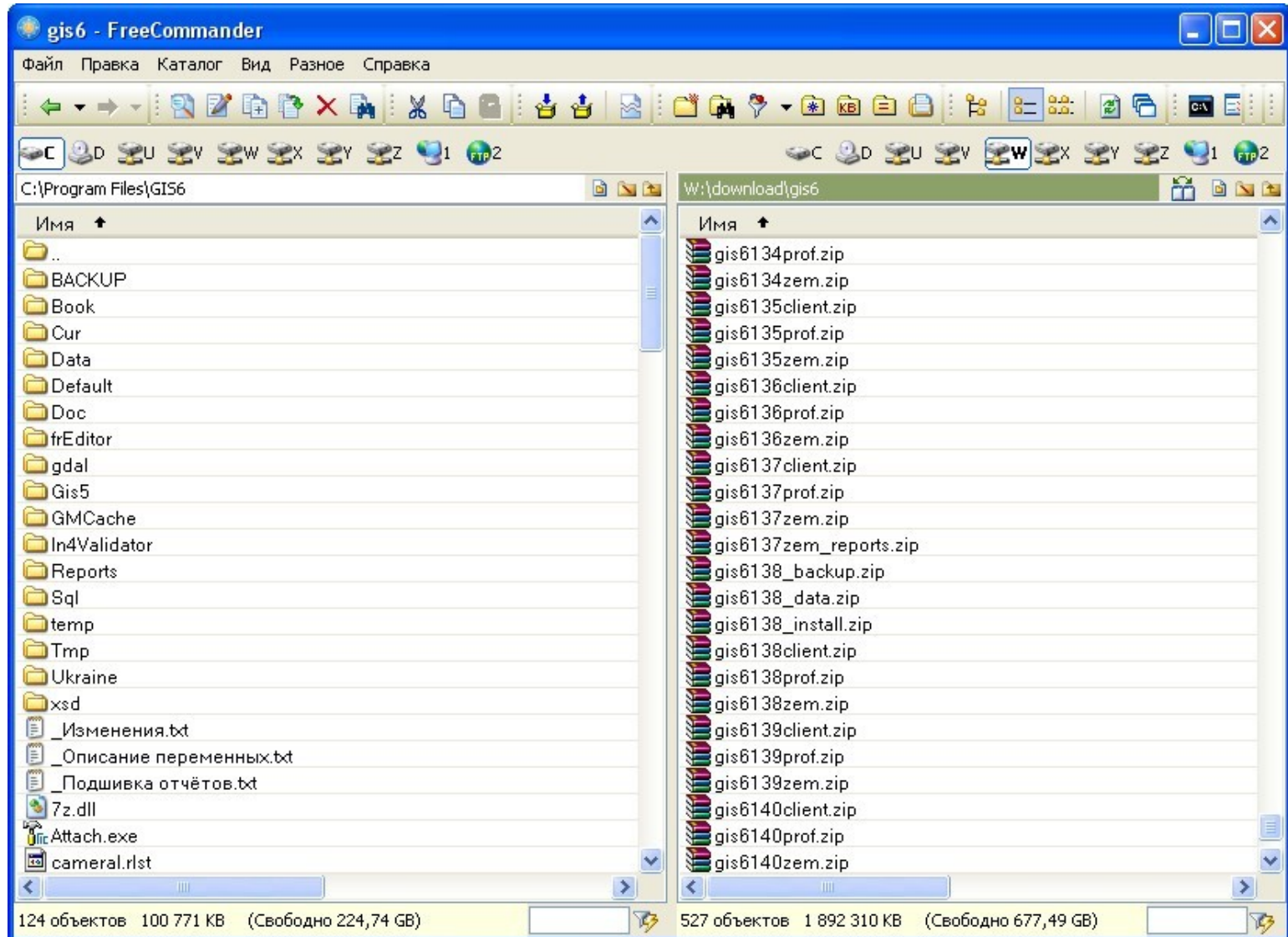
Новых обновлений для программы GIS вер.6.1.4.0 не найдено

Автоматически проверять наличие обновлений

Имя Пароль

Проверка Загрузить Выход

ОБНОВЛЕНИЕ ВРУЧНУЮ





ГЕОДЕЗИЧЕСКАЯ ИНФОРМАЦИОННАЯ СИСТЕМА 6

ОЗНАКОМЛЕНИЕ СО СЛОЯМИ И ИНСТРУМЕНТАМИ

ОКНО КАМЕРАЛЬНЫЕ ФУНКЦИИ

Земельный участок м.Се вастополь, Гагарінський район, у межах СТ "Ригель", діл. 404 Ястребова Олена Валентинівна

Рисунок Участок Координаты Вычисления Проектирование Таблица расчётов Печать Документы Отчёты Отображение ?

X = 20790,68974 Y = 20568,22983 Lпр. = Lнк. = M 1: 500 R =

ситуация

S = 0,0397 га.
P = 80,31 м.

Буква	№ п/п	Номер	X	Y	Z	Пром.Л	Выч.Л	Внут.угло.у
А	1	1	20 806,22600	20 518,76600				87,30
Б	2	2	20 814,71400	20 534,36700			17,76	92,14
В	3	3	20 806,07200	20 539,49700			10,05	180,00
Г	4	4	20 795,75300	20 545,62200			12	90,84
Д	5	5	20 786,58700	20 530,68100			17,53	89,72
	6	1	20 806,22600	20 518,76600			22,97	87,30

396,99

Таблица расчётов

Точки стояния и наведения

1 стоян.	X	Y	Z
1 навед.	X	Y	Z
2 стоян.	X	Y	Z
2 навед.	X	Y	Z

Таблица расчётов ход засечки

№	L	град	мин	сек	X	Y	Z
0							
1							
2							
3							
4							
5							
6							

















































































Описание границ земельного участка

Буква	Угол	Описание	Субъект	Адрес	гровый
А	180,00	землеводіння	Слюсаренко Т.М.	СТ "Ригель" діл. 403	853640

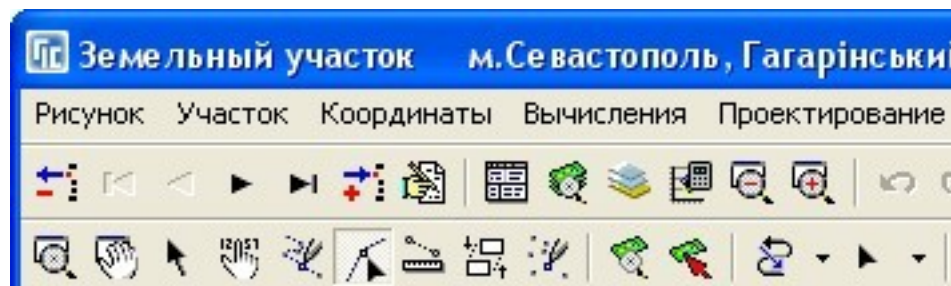
Смежество А Угол поворота стрелки 180,00
 Опис. зем. землеводіння
 Ф.И.О. Слюсаренко Т.М.
 Адрес СТ "Ригель" діл. 403

Масштаб 1:500 S = 396,99 S (контр.) = 396,99 Периметр = 80,31 Смещение: Площадь:

СПИСОК СЛОЁВ И ИХ ПАРАМЕТРЫ

 ситуация			
 участок			
 план			
 агрогруппы			
 таблица расчётов			
 обозначения			
 ситуация			
 чертёж			
 каталог координат			
 горизонтали			
 оформление			
 общий			
 сервитуты			
 ограничения			
 аренда			
 теодолитный ход			
 карта			
 проектные дороги			
 сторонние земли			
 секущая линия			

ИНСТРУМЕНТЫ И РЕЖИМЫ РАБОТЫ



ПАРАМЕТРЫ ПРИВЯЗКИ И ФУНКЦИИ РАБОТЫ С ТОЧКАМИ И ПОЛИГОНАМИ

Земельный участок м.Севастополь, Гагаринский район, у межах СТ "Ригель", діл. 404 Ястребова Олена Валентинівна

Рисунок Участок Координаты Вычисления Проектирование Таблица расчётов Печать Документы Отчёты Отображение ?

Масштаб: 1:500

Координаты: X = 20545.23132, Y = 20545.23132

Функции работы с точками и полигонами:

- Перемещение
 - Добавить смежность
 - Добавить обозначение
 - Повернуть обозначение
- Длина
- Угол
- Преобразование
 - Преобразование по 4-ом точкам
 - Преобразование по 2-ом точкам
 - Преобразование по ключу
- Полярный метод в таблице расчётов
- Полярный метод
- Точка пересечения
- Линейная засечка
- Угловая засечка
- Параллельно
- Перпендикулярно
- Полигон по трём точкам
 - Прямоугольник по диагонали
 - Прямоугольник по двум точкам
 - Прямоугольник по трём точкам
 - Прямоугольник по двум точкам и смещению
 - Прямоугольник по ширине и высоте
- Линия по двум точкам и смещению
- Перпендикуляр к линии
- Перпендикуляр к линии для точек
- Центр между точками
- Зеркальная копия объекта
- Обратная однократная засечка
- Привязка к одиночному стенному знаку
- Привязка к системе двойных стенок знаков
- Вычисление центра для окружности
- Интерполяция
- Секущая линия
- Центральная линия
- Корректировка площади в ширину
- Корректировка площади в длину
- Корректировка площади по точкам
- Разъединение линии
- Объединение линий
- Разрезать на три части

Таблица расчётов:

№ п/п	Номер	X	Y	Z	Пром.Л	Выч.Л	Внут.угол,у
1	1	20 806,22600	20 518,76600				87,30
2	2	20 814,71400	20 534,36700			17,76	92,14
3	3	20 806,07200	20 539,49700			10,05	180,00
4	4	20 795,75300	20 545,62200			12	90,84
5	5	20 786,58700	20 530,68100			17,53	89,72
6	1	20 806,22600	20 518,76600			22,97	87,30

Параметры привязки: S = 0,0397 га, P = 80,31 м.

Масштаб 1:500 | S = 396,99 | S (контр.) = 396,99 | Периметр = 80,31 | Смещение: | Площадь:

Координаты земельного участка

Буква	№ п/п	Номер	X
А	1	1	20 806,22600
Б	2	2	20 814,71400



ГЕОДЕЗИЧЕСКАЯ ИНФОРМАЦИОННАЯ СИСТЕМА 6

СОЗДАНИЕ ЗЕМЕЛЬНОГО УЧАСТКА И ПЛАНА

РЕЕСТР ЗЕМЕЛЬНЫХ УЧАСТКОВ

Геодезическая Информационная Система 6.1.2.1 Professional - [Земельные участки]

Участок Владелец Поиск Отбор Расчёты План Агрогруппы Списки Печать Импорт Экспорт Сервис Окна ?

Участок Знамянский район, вул. Фрунзе, 43 Кад. номер 3522200000:60:050:0001

Кад. номер	Адрес земельного участка	Площадь
0124388800:01:001:0906	Штормовська сільська рада, вул. Комуністична, 9	1038,00
3510100000:14:126:0002	м. Кировоград	912,59
3510100000:14:126:0003	м. Кировоград	3734,88
3520382100:02:000:0469	с. Іванівка	49831,78
3522200000:60:050:0001	Знамянский район, вул. Фрунзе, 43	855,00
3522581500:02:000:0001		20033,99
5120486400:01:003:0001		42199,06
5125082401:00:001:0001		2458,96
6310400000:86:006:0001		24024,61

Создать в регистрационном окне

Изменить в регистрационном окне

Создать

Изменить

Удалить Ctrl+Del

Дублировать

Удалить выбранные

Пометить все участки зелёной меткой Shift+M

Пометить текущий участок Ctrl+M

Пометить выбранные

Убрать все зелёные пометки с участков Alt+M

Пометить все участки красной меткой

Пометить новый участок Ctrl+N

Убрать все красные пометки с участков

Маркировать

Маркировать выбранные

Маркировать отмеченные

Маркировать все

Снять маркировку

Снять маркировку со всех

Пересчёт Blob поля

Проставить смежников для выбранных

Присвоить значения для выбранных

Найти номер записи Ctrl+G

Экспорт земельного участка в обменный файл In4

Экспорт земельного участка в обменный файл Xml

Дата нач.	Дата оконч.	Субъект права	Часть
25.02.2004		Голованова Надя Яковна	

Участок Владелец Координаты План Недвижимость Агрогруппы Документация Госакт Карточка Документы Сервитуты Ограничения Аренда

Область Кировоградська область Совет

Район Знамянский район Нас.пункт

Хозяйство

Адрес участка Знамянский район, вул. Фрунзе, 43

Кадастровый номер 3522200000:60:050:0001

Старый кадастровый номер

Площадь вычисленная 855,00 по справке БТИ

Общее пользование площадь часть

В том числе, передано под: огород сенокос сад застройка 855,00

Комментарии

Контроль площадей Номер на плане

Код КУАТУ Select * From OBJECT Order By ID_Object

Windows NT 5.0 (Build 2195) 1600x900 2 097 151 KB Земельных участков: 14132 Субъектов права: 13787 Пользователь: Администратор

СОЗДАНИЕ ЗЕМЕЛЬНОГО УЧАСТКА

Геодезическая Информационная Система 6.1.2.1 Professional - [Земельные участки]

Участок Владелец Поиск Отбор Расчёты План Аггруппы Списки Печать Импорт Экспорт Сервис Окна ?

Участок Кад. номер

Кад. номер	Адрес земельного участка	Площадь	Дата нач.	Дата оконч.	Субъект права	Часть
3522581500.02.000.9998	смт.Покровське, вул.Кірова, 125	956,00				
6321883300	Покровська с/р					
6321883300	Новоігорівська сільська р					
6321883300	Новоігорівська сільська р					
6321883300	Новоігорівська сільська р					
6321883300	Новоігорівська сільська р					
6321883300	Новоігорівська сільська р					
6321883300	Новоігорівська сільська р					
6321883300	Новоігорівська сільська р					
2310100000.03.003.0092	Запорізька область, м. Запоріжжя, Комунарсь					
2310100000.03.003.0093	Запорізька область, м. Запоріжжя, Комунарсь					
5110136900.21.025.0016	м. Одеса, вул. 3-я Лінія, 14					
5125083401.02.001.0266	с. Нерушай, вул. Богдана Хмельницького, 105					
5110136900.22.018.0012	м. Одеса, вул. Кітובина, 105					
	9999999999					
	ddddddd					
	ssssssssss					
	1111					
	444					
0124388900.01.001.0906	Шторнівська сільська рада, вул. Комуністична					
3510100000.14.126.0002	м. Кіровоград					
3510100000.14.126.0003	м. Кіровоград					
3520382100.02.000.0469	с. Іванівка					
3522200000.60.050.0001	Знам'янський район, вул. Фрунзе, 43					
3522581500.02.000.5039	с. Зелений Гай					
5120486400.01.003.0202	с. Холмське					
5125082401.00.001.0016	с. Жовтий Яр, вул. Чапаєва, 29	2458,96				
6310400000.86.006.0002	м. Ізюм, вул. Лізи Чайкіної, 24	24024,61				
1224286700.01.001.0252	Маломіжківська сільська рада	25800,00				

Создание нового участка

Код записи _____ Площадь _____ Создан 20.07.2010 12:24:31 Изменён _____

Область _____ Совет _____

Район _____ Нас.пункт _____

Хозяйство _____ Состояние записи пассивна

Участок | Параметры | Комментарии | Отображение | Субъекты права | Оценка | Документация | Госакт | Карточка | Документы | Сервисы | Ограничения | Аренда

Адрес земельного участка _____

Наименование объекта _____

Категория земель _____

Кадастровый номер _____

Старый кадастровый номер _____

Улица _____

Номер дома _____ корпуса _____

квартиры _____

Площадь вычисленная 2222 по справке БТИ _____ периметр _____

Общее пользование площадь 3333 часть _____

444

В том числе, передано огород _____ сенокос _____ всего с/х угодья _____

под: сад _____ застройка _____

Сохранить Отменить

Контроль площадей _____ Номер на плане _____

Код КУАТУ Select * From OBJECT Order By ID_Object

Windows NT 5.0 (Build 2195) 1600x900 2 097 151 KB Земельных участков: 14132 Субъектов права: 13787 Пользователь: Администратор

СОЗДАНИЕ УЧАСТКА В РЕГИСТРАЦИОННОМ ОКНЕ

Геодезическая Информационная Система 6.1.2.1 Professional - [Земельные участки]

Участок Владелец Поиск Отбор Расчёты План Аггруппы Списки Печать Импорт Экспорт Сервис Окна ?

Участок Кад. номер

Кад. номер	Адрес	Дата нач.	Дата оконч.	Субъект права	Часть
3522581500.02.000.9998	смт.Покровська, вул.Кірова, Покровська с/р				
6321883300	Новоігорівська сільська р				
6321883300	Новоігорівська сільська р				
6321883300	Новоігорівська сільська р				
6321883300	Новоігорівська сільська р				
6321883300	Новоігорівська сільська р				
6321883300	Новоігорівська сільська р				
6321883300	Новоігорівська сільська р				
6321883300	Новоігорівська сільська р				
2310100000.03.003.0092	Запорізька область, м. Запор				
2310100000.03.003.0093	Запорізька область, м. Запор				
5110136900.21.025.0016	м. Одеса, вул. 3-я Лінія, 14				
5125083401.02.001.0266	с. Нерушай, вул. Богдана Хме				
5110136900.22.018.0012	м. Одеса, вул. Кітобоїна, 105				
	роіроіроі				
	ік,ік,ік				
	9999999999				
	ddddddd				
	ssssssssss				
	1111				
	2222				
	3333				
	444				
0124388800.01.001.0906	Шторнівська сільська рада, в				
3510100000.14.126.0002	м. Кіровоград				
3510100000.14.126.0003	м. Кіровоград				
3520382100.02.000.0469	с. Іванівка				
3522200000.60.050.0001	Знам'янський район, вул. Фр				
3522581500.02.000.5039	с. Зелений Гай				
5120486400.01.003.0202	с. Холмське				
5125082401.00.001.0016	с. Жовтий Яр, вул. Чапаєва, .				
6310400000.86.006.0002	м. Ізюм, вул. Лізи Чайкіної, 2				
1224286700.01.001.0252	Маломіжківська сільська рада				25800,00

Регистрация собственности и пользования земельными участками

Земельный участок | Субъект права | Право собственности | Техническая документация | Государственный акт | Регистрационная карточка | Договор аренды

Земельный участок

Адрес земельного участка:

Состояние:

Расположение:

Область:

Район:

Совет:

Нас. пункт:

Хозяйство:

Дата присвоения кадастр. номера:

Единица измерения площади:
 квадратные метры гектары

Система координат:
 СК 42 (6° - зона) местная
 СК 42 (3° - зона) WGS 84
 СК 53 УСК 2000

Способ определения координат:
 геодезическими измерениями
 GPS - съёмкой
 оцифровкой картографической основы
 фотограмметрическими методами

Система высот:
 Балтийская 77 другая
 Балтийская

Вид создания записи:
 вручную из базы GIS 5
 из базы GIS 6 из файла In4

Площадь участка:

Периметр:

В том числе, под: огород сад
 сенокос застройку

Денежная оценка: налоговая дата
 рыночная дата

Параметры системы координат:

Номер земельного участка:

Номер зарисовки / массива:

Код КУАТУ: Select * From OBJECT Order By ID_Object

Windows NT 5.0 (Build 2195) 1600x900 | 2 097 151 KB | Земельных участков: 14132 | Субъектов права: 13787 | Пользователь: Администратор

ФОРМИРОВАНИЕ КОНТУРА ЗЕМЕЛЬНОГО УЧАСТКА

Земельный участок вул. Березня

Рисунок Участок Координаты Вычисления Проектирование Таблица расчётов Печать Документы Отчёты Отображение ?

X = 47028.929 Y = 181733.222 Lпр. = Lнк. = M 1:400 R =

Координаты земельного участка

Буква	№ п/п	Номер	X	Y	Z	Пром.Л	Выч.Л	инт.угол	Дир.угол	L, д°	L, д'	L, д''
-------	-------	-------	---	---	---	--------	-------	----------	----------	-------	-------	--------

Полигон 1

Таблица расчётов

Точки стояния и наведения

	X	Y	Z
1 стоян.			
1 навед.			
2 стоян.			
2 навед.			

Таблица расчётов ход засечки

№	L	град	мин	сек	X	Y	Z
0							
1							
2							
3							
4							
5							

Описание границ земельного участка

Буква	Угол	Описание	Субъект	Адрес
-------	------	----------	---------	-------

Смежество Угол поворота стрелки

Опис. зем.
 Ф.И.О.
 Адрес

Расстояние, м	19,87			
Внутренний угол	174,4	174° 23'	21,4"	
Дирекционный угол	169,7	169° 43'	54,1"	
Периметр, м	53,457	Слой		
Площадь, кв.м	328,75	Объект		

Масштаб 1:400 S = S (контр.) = Периметр = Снежение: Площадь:

КОНТУР ЗЕМЕЛЬНОГО УЧАСТКА

Земельный участок вул. Березня

Рисунок Участок Координаты Вычисления Проектирование Таблица расчётов Печать Документы Отчёты Отображение ?

X = 47046,717 Y = 181730,736 Lпр. = Lнк. = М 1:200 R =

838,42 кв. м.
P = 123,49 м.

838,42

▼ Координаты земельного участка

Буква	№ п/п	Номер	X	Y	Z	Пром.L	Выч.L	внут.угол	Дир.угол	L, д%	L, д\''
	1	1	47 058,658	181 707,601	181735,372			89,36	83,92		
	2	2	47 060,896	181 728,603	181681,573		21,12	88,69	175,23		
	3	3	47 048,477	181 729,640	181682,886		12,46	180,88	174,35		
	4	4	47 030,220	181 731,446	181681,674		18,35	92,17	262,18		
	5	5	47 030,160	181 731,009	181681,297		0,44	270,97	171,21		
	6	6	47 020,457	181 732,509	181748,669		9,82	88,43	262,78		
	7	7	47 017,911	181 712,403	181748,930		20,27	89,50	353,28		
	8	1	47 058,658	181 707,601			41,03	89,36	83,92		

▼ Таблица расчётов

Точки стояния и наведения

1 стоян. X Y Z
1 навед. X Y Z
2 стоян. X Y Z
2 навед. X Y Z

Таблица расчётов ход засечки

№	L	град	мин	сек	X	Y	Z
0							
1							
2							
3							
4							
5							

▼ Описание границ земельного участка

Буква	Угол	Описание	Субъект	Адрес

Смежество _____ Угол поворота стрелки _____
 Опис. зем. _____
 Ф.И.О. _____
 Адрес _____

Масштаб 1:200 S = 838,42 S (контр.) = 838,42 Периметр = 123,49 Снешение: _____ Площадь: 838,42

ФОРМИРОВАНИЕ КОНТУРОВ ВНУТРИХОЗЯЙСТВЕННОГО УСТРОЙСТВА

The screenshot displays the 'Земельный участок' (Land Plot) software interface. The main window shows a plan of a plot on 'вул. Березня' (Bereznia St.) with a total area of 838.42 sq.m and a perimeter of 123.49 m. A central dialog box titled 'Изменение параметров плана земельного участка' (Change plan parameters) is open, showing details for a new object with an area of 132.76 sq.m and a perimeter of 53.36 m. A 'Список типов угодий по форме БЗем' (List of land use types) window is also visible, listing various categories like 'капігальна' (capital) and 'тимчасова' (temporary).

Coordinates of the land plot:

Буква	№ п/п	Номер	X	Y	Z	Пром.L	Выс.L	инт.уго	Дир.угол	L, д°	L, д'	L, д''
	1	1	47 058,658	181 707,601	181735,372			89,36	83,92	0		
	2	2	47 060,896	181 728,603	181681,573			21,12	88,69	175,23	0	
			17 048,477	181 729,640	181682,886			12,46	180,88	174,35	0	
			17 030,220	181 731,446	181681,674			18,35	92,17	262,18	0	
			17 030,160	181 731,009	181681,297			0,44	270,97	171,21	0	
			17 020,457	181 732,509	181748,669			9,82	88,43	262,78	0	
			17 017,911	181 712,403	181748,930			20,27	89,50	353,28	0	
			17 058,658	181 707,601	0,000			41,03	89,36	83,92	0	

Object Parameters:

- Наименование объекта: Новый объект
- Вид угодий: []
- Вид целевого использования: []
- Почтовый адрес: вул. Березня
- Кадастровый номер объекта: []
- Условное обозначение: []
- Буферная зона, м: []
- Площадь, м.кв.: 132,76
- Периметр, м.: 53,36
- Шрифт: []
- Заливка: []
- Вид заливки: Без заливки
- Стиль линии: Сухильна лінія
- Контур земельного участка: 838,42

Land Use Types List:

Код	Наименование
26	не открыт лісовою рослинністю
27	інші лісові землі
28	чагарники
29	з усіх лісів та інших лісовкритих площ група I
30	з усіх лісів та інших лісовкритих площ група II
31	з усіх лісів та інших лісовкритих площ
32	для захисної, природоохоронної та біологічної мет
33	для відпочинку
34	Забудовані землі
35	під житловою забудовою одно- та двоповерховою
35.1	капігальна
35.2	тимчасова
35.3	прибудинкова територія
36	під житловою забудовою з трьома і більше поверс
36.1	капігальна
36.2	тимчасова
36.3	під спортивними та дитячими майданчиками
36.4	під проїздами, проходами та площадками
36.5	прибудинкова територія
37	землі промисловості
37.1	капігальна одноповерхова
37.2	капігальна трьох і більше поверхова

Plot Data Summary:

Расстояние, м	0,00
Внутренний угол	51,7 51° 43' 21,0"
Дирекционный угол	180,0 180° 0' 0,0"
Периметр, м	53,357
Площадь, кв.м	132,76

Масштаб 1:100 | S = 838,42 | S (контр.) = 838,42 | Периметр = 123,49 | Смещение: [] | Площадь: 132,76

СОЗДАНИЕ ОСТАТКА ДЛЯ ВНУТРИХОЗЯЙСТВЕННОГО УСТРОЙСТВА

Земельный участок вул. Березня

Рисунок | Участок | Координаты | Вычисления | Проектирование | Таблица расчётов | Печать | Документы | Отчёты | Отображение ?

Регистрация собственности и пользования земельными участками Ctrl+R
 Изменить параметры участка Ctrl+P
 Изменить параметры владельца Ctrl+V
 Изменить список условных объектов и обозначений Alt+P
 Изменить список стороннего землепользования
 Изменить список проектных дорог
 Установки системы

Переход на предшествующий по списку Ctrl+Left
 Переход на следующий по списку Ctrl+Right
 Переход на предшествующий помененный участок Alt+Left
 Переход на следующий помененный участок Alt+Right
 Перейти на участок из списка Ctrl+F

Создание нового участка с координатами из таблицы расчётов Ctrl+N
 Добавить недостающие смежные точки Ctrl+F11
 Проставить смежства для текущего участка F11
 Преобразование стороннего землепользования в точечные объекты
 Автоматическое сближение участков Ctrl+S
Создание остатка для внутрихозяйственного устройства (привязки)
Создание остатка для внутрихозяйственного устройства (вырезки)

Проверка заполнения описания границ и очистки смещения площади F9
 Контроль координат участка, плана и агрогрупп F10
 Проверка на пересечение с прочими земельными участками Ctrl+F10

21,12
12,46
132,76
18,35
41,03
26,83
26,87
838,42 кв. м.
P = 123,49 м.
7,84
120
144
9,82
20,27
7,02
181,6

Координаты земельного участка

Буква	№ п/п	Номер	X	Y	Z	Пром.Л	Выс.Л	нут.уго	Дир.угол	L, д\к	L, д\к
	1	1	47 058,658	181 707,601	181735,372			89,36	83,92		0
	2	2	47 060,896	181 728,603	181681,573		21,12	88,69	175,23		0
	3	3	47 048,477	181 729,640	181682,886		12,46	180,88	174,35		0
	4	4	47 030,220	181 731,446	181681,674		18,35	92,17	262,18		0
	5	5	47 030,160	181 731,009	181681,297		0,44	270,97	171,21		0
	6	6	47 020,457	181 732,509	181748,669		9,82	88,43	262,78		0
	7	7	47 017,911	181 712,403	181748,930		20,27	89,50	353,28		0
	8	1	47 058,658	181 707,601	0,000		41,03	89,36	83,92		0

838,42

Таблица расчётов

Точки стояния и наведения

1 стоян. X Y Z
 1 навед. X Y Z
 2 стоян. X Y Z
 2 навед. X Y Z

Таблица расчётов ход засечки

№	L	град	мин	сек	X	Y	Z
0							
1							
2							
3							
4							
5							

Описание границ земельного участка

Буква	Угол	Описание	Субъект	Адрес

Смежство _____ Угол поворота стрелки _____
 Опис. зем. _____
 Ф.И.О. _____
 Адрес _____

Масштаб 1:200 | S = 838,42 | S (контр.) = 838,42 | Периметр = 123,49 | X= 1,01 Y= 6,89 L= 6,96 P= 6,96 | Площадь:132,76

ФОРМИРОВАНИЕ СМЕЖЕСТВ

Земельный участок вул. Березня

Рисунок Участок Координаты Вычисления Проектирование Таблица расчётов Печать Документы Отчёты Отображение ?

X = 47025,111 Y = 181732,754 Lпр. = Lнк. = M 1:200 R =

план

КЖ 132,76

КН 28,94

КН 41,64

838,42 кв. м.
P = 123,49 м.

21,12 12,46 18,35 20,27 41,03 7

1 2 3 4 5 6 7

Координаты земельного участка

Буква	№ п/п	Номер	X	Y	Z	Пром. L	Выч. L	инт. угол	Дир. угол	L, д%	L, д\л
A	1	1	47 058,658	181 707,601	181735,372			89,36	83,92		0
Б	2	2	47 060,896	181 728,603	181681,573		21,12	88,69	175,23		0
	3	3	47 048,477	181 729,640	181682,886		12,46	180,88	174,35		0
	4	4	47 030,220	181 731,446	181681,674		18,35	92,17	262,18		0
	5	5	47 030,160	181 731,009	181681,297		0,44	270,97	171,21	-22	2
В	6	6	47 020,457	181 732,509	181748,669		9,82	88,43	262,78		0
Г	7	7	47 017,911	181 712,403	181748,930		20,27	89,50	353,28		0
	8	1	47 058,658	181 707,601	0,000		41,03	89,36	83,92		0

838,42

Таблица расчётов

Точки стояния и наведения

1 стоян. X Y Z

1 навед. X Y Z

2 стоян. X Y Z

2 навед. X Y Z

Таблица расчётов ход засечки

№	L	град	мин	сек	X	Y	Z
0							
1							
2							
3							
4							
5							

Описание границ земельного участка

Буква	Угол	Описание	Субъект	Адрес
Г	179,61			

Смежество Г Угол поворота стрелки 179,61

Опис. зем.
Ф.И.О.
Адрес

Масштаб 1:200 S = 838,42 S (контр.) = 838,42 Периметр = 123,49 Снешение: X = 1,554 Y = 0,211 L = 2 Площадь: 132,76

ЗАПОЛНЕНИЕ ПАРАМЕТРОВ СМЕЖЕСТВА

Земельный участок вул. Березня

Рисунок Участок Координаты Вычисления Проектирование Таблица расчётов Печать Документы Отчёты Отображение ?

X = 47055,215 Y = 181752,565 Lпр. = Lнк. = M 1:200 R =

план

Координаты земельного участка

Буква	№ п/п	Номер	X	Y	Z	Пром.Л	Выс.Л	Инст.угол	Дир.угол	L, д\к	L, д\к
A	1	1	47 058,698	181 707,601	181735,372			89,36	83,92	0	
B	2	2	47 060,896	181 728,603	181681,573		21,12	88,69	175,23	0	
	3	3	47 048,477	181 729,640	181682,886		12,46	180,88	174,35	0	
	4	4	47 030,220	181 731,446	181681,674		18,35	92,17	262,18	0	
	5	5	47 030,160	181 731,009	181681,297		0,44	270,97	171,21	-22	2
	6	6	47 030,160	181 731,009	181681,297		9,82	88,43	262,78	0	
	7	7	47 030,160	181 731,009	181681,297		20,27	89,50	353,28	0	
	8	8	47 030,160	181 731,009	181681,297		0,000	41,03	89,36	83,92	0

Изменение параметров смежества

Код записи 216095
 Адрес земельного участка вул. Березня
 Площадь земельного участка 838,42 Периметр 123,49
 Субъект права

Литера смежества A
 Угол поворота стрелки 180,75 Наличие конфликта границ
 Описание смежества Земельна ділянка
 Вид смежника Юридичні особи (засн. громадянами України та юр. особами Украї
 Смежник
 Наименование смежника
 Адрес смежества пров. Сумський, 4
 Представитель смежника
 Смещение обозначения X Y
 Цвет отышки смежества

Сохранить Отменить

Смежество A Угол поворота стрелки 180,75
 Опис. зем. Земельна ділянка
 Ф.И.О.
 Адрес пров. Сумський, 4

Масштаб 1:200 S = 838,42 S (контр.) = 838,42 Периметр = 123,49 Смещение: X = 1,554 Y = 0,211 L = 2 Площадь: 132,76



ГЕОДЕЗИЧЕСКАЯ ИНФОРМАЦИОННАЯ СИСТЕМА 6

**СОЗДАНИЕ БУФЕРНОЙ ЗОНЫ ДЛЯ ТОЧЕК, ЛИНИЙ
И ПОЛИГОНОВ**

ФОРМИРОВАНИЕ ЛИНИЙ ЛЕП

Земельный участок вул. Березня

Рисунок Участок Координаты Вычисления Проектирование Таблица расчётов Печать Документы Отчёты Отображение ?

X = 47034.563 Y = 181693.018 Lпр. = Lнк. = М 1:200 Р =

ситуация

Координаты земельного участка

Буква	№ п/п	Номер	X	Y	Z	Пром.L	Выч.L	Инг.уго	Дир.угол	L, ф'	L, д"
A	1	1	47 058,658	181 707,601	181735,372			89,36	83,92	0	
	2	2	47 060,896	181 728,603	181681,573		21,12	88,69	175,23	0	
Б	3	3	47 048,477	181 729,640	181682,886		12,46	180,88	174,35	0	
	4	4	47 030,220	181 731,446	181681,674		18,35	92,17	262,18	0	
	5	5	47 030,160	181 731,009	181681,297		0,44	270,97	171,21	-17	2
В	6	6	47 020,457	181 732,509	181748,669		9,82	88,43	262,78	0	
	7	7	47 017,911	181 712,403	181748,930		20,27	89,50	353,28	0	
Г	7.5	10	47 027,842	181 711,233			10	180,00	353,28		
	8	1	47 058,658	181 707,601	0,000		31,03	89,36	83,92	0	

838,42

Таблица расчётов

Точки стояния и наведения

1 стоян. X Y Z
1 навед. X Y Z
2 стоян. X Y Z
2 навед. X Y Z

Таблица расчётов ход засечки

№	L	град	мин	сек	X	Y	Z				
0											
1					47036,415	181697,28	0,000				
2					47041,291	181743,10	0,000				
3					47035,325	181743,74	0,000				
4					47030,449	181697,91	0,000				
5					47036,415	181697,28	0,000				

Описание границ земельного участка

Буква	Угол	Описание	Субъект	Адрес

Смежество Угол поворота стрелки

Опис. зем.

Ф.И.О.

Адрес

Периметр, м 46,084 Слои ситуация
Площадь, кв.м 443022,06 Объект линия

Масштаб 1:200 S = 838,42 S (контр.) = 838,42 Периметр = 123,49 Снешение: X = 0 Y = 0,07 L = 0 Площадь: 122,88

ВЫЧИСЛЕНИЕ БУФЕРНОЙ ЗОНЫ ДЛЯ ТОЧЕК

Земельный участок вул. Березня

Рисунок Участок Координаты Вычисления Проектирование Таблица расчётов Печать Документы Отчёты Отображение ?

М 1:200 X = 47060,497 Y = 181718,962 Lпр. = Lнк. = R =

Изменить направление

- Буферной зоны для точек
- Буферной зоны для линий
- Буферной зоны для полигонов
- Расчитать точки пересечения
- Вычисление точек на линии
- Разрезание участка линией
- Вычисление рельефа
- Слияние
- Вырезание
- Наложение
- Разрезание

Координаты земельного участка

Буква	№ п/п	Номер	X	Y	Z	Пром.L	Выч.L	нут.угол	Дир.угол	L, д\к	L, д\л
A	1	1	47 058,658	181 707,601	181735,372			89,36	83,92	0	
Б	2	2	47 060,896	181 728,603	181681,573		21,12	88,69	175,23	0	
	3	3	47 048,477	181 729,640	181682,886		12,46	180,88	174,35	0	
	4	4	47 030,220	181 731,446	181681,674		18,35	92,17	262,18	0	
В	5	5	47 030,160	181 731,009	181681,297		0,44	270,97	171,21	-17	2
	6	6	47 020,457	181 732,509	181748,669		9,82	88,43	262,78	0	
Г	7	7	47 017,911	181 712,403	181748,930		20,27	89,50	353,28	0	
	7,5	10	47 027,842	181 711,233			10	180,00	353,28		
	8	1	47 058,658	181 707,601	0,000		31,03	89,36	83,92	0	

Радиус, м

2

Точек, шт

20

№	L	град	мин	сек	X	Y	Z
0							
1					47036,415	181697,284	0,000
2					47041,291	181743,100	0,000
3					47035,325	181743,744	0,000
4					47030,449	181697,916	0,000
5					47036,415	181697,284	0,000

Описание границ земельного участка

Буква	Угол	Описание	Субъект	Адрес

Смежность Угол поворота стрелки

Опис. зем. Ф.И.О. Адрес

Периметр, м 46,084 Слой ситуация
Площадь, кв.м 443022,06 Объект линия

Масштаб 1:200 S = 838,42 S (контр.) = 838,42 Периметр = 123,49 Снежение: X = 0 Y = 0,07 L = 0 Площадь: 122,88

КОПИРОВАНИЕ ОБЪЕКТА

Земельный участок вул. Березня

Рисунок Участок Координаты Вычисления Проектирование Таблица расчётов Печать Документы Отчёты Отображение ?

Лин. = М 1:200 R =

сервисы

вырезать Shift+Ctrl+X
 копировать Shift+Ctrl+C
 вставить Shift+Ctrl+V
 удалить Shift+Ctrl+Del
 дублировать
 выбрать участок
 вырезать из участка
 пометить
 маркировать
 снять пометку
 снять маркировку
 выбрать все объекты
 просмотр конфигурации выбранных объектов
 ведомость координат выбранных объектов
 изменить параметры
 параметры сближения
 преобразовать привязки в вырезки
 изменить направление
 добавить изображение
 координирование изображения
 импорт отмеченных участков
 добавить обозначения

838,42

Координаты земельного участка

Буква	№ п/п	Номер	X	Y	Z	Пром.L	Выч.L	угл.уго	Дир.угол	L, д\к	L, д\к
A	1	1	47 058,658	181 707,601	181735,372			89,36	83,92	0	
B	2	2	47 060,896	181 728,603	181681,573		21,12	88,69	175,23	0	
	3	3	47 048,477	181 729,640	181682,886		12,46	180,88	174,35	0	
	4	4	47 030,220	181 731,446	181681,674		18,35	92,17	262,18	0	
	5	5	47 030,160	181 731,009	181681,297		0,44	270,97	171,21	-17	2
B	6	6	47 020,457	181 732,509	181748,669		9,82	88,43	262,78	0	
Г	7	7	47 017,911	181 712,403	181748,930		20,27	89,50	353,28	0	
	7,5	10	47 027,842	181 711,233			10	180,00	353,28		
	8	1	47 058,658	181 707,601	0,000		31,03	89,36	83,92	0	

Таблица расчётов

Точки стояния и наведения

1 стоян. X Y Z
 1 навед. X Y Z
 2 стоян. X Y Z
 2 навед. X Y Z

Таблица расчётов ход засеки

№	L	град	мин	сек	X	Y	Z
0							
1					47033,638	181699,590	0,000
2					47034,242	181699,420	0,000
3					47034,768	181699,090	0,000
4					47035,162	181698,600	0,000
5					47035,388	181698,020	0,000

Описание границ земельного участка

Буква	Угол	Описание	Субъект	Адрес

Смежество Угол поворота стрелки
 Опис. зем.
 Ф.И.О.
 Адрес

Периметр, м 12,515 Слой таблица расчётов
 Площадь, кв.м 12,36 Объект полигон

Масштаб 1:200 S = 838,42 B (контр.) = 838,42 Периметр = 123,49 Снежение: X = 0 Y = 0,07 L = 0 Площадь: 122,88

СОЗДАНИЕ СЕРВИТУТА

Изменение сервитута

Адрес земельного участка: вул. Березня
 Площадь земельного участка: 838,42 Периметр: 123,49

Сервитуты | Координаты | Отображение

Вид сервитута In4: Використання земельної ділянки для прокладання і ремонту
 Вид сервитута Xml: Право прокладання та експлуатації ліній електропередачі, зв'язку
 Тип сервитута: постійний тимчасовий
 Начало действия сервитута: 20.07.2010 Номер на плане:
 Вид угоди:
 Основание: договір рішення суду
 Документ подтверждающий право:
 Дата регистрации:
 Регистрационный номер:
 Комментарий регистратора: Созданный из таблицы расчётов
 Вид субъекта: Фізичні особи (громадяни України)
 Субъект права:
 Стоимость:
 Площадь, м.кв.: 12,36
 Периметр, м.: 12,57

Буква	№ п/п	Номер	X	Y	Z	Пром.Л	Высл.Л	нут.уго	Дир.угол	L, д°	L, д'м"
A	1	1	47 058,658	181 707,601	181735,372			89,36	83,92	0	
Б	2	2	47 060,896	181 728,603	181681,573		21,12	88,69	175,23	0	
	3	3	47 048,477	181 729,640	181682,886		12,46	180,88	174,35	0	
			47 030,220	181 731,446	181681,674		18,35	92,17	262,18	0	
			47 030,160	181 731,009	181681,297		0,44	270,97	171,21	-17	2
			47 020,457	181 732,509	181748,669		9,82	88,43	262,78	0	
			47 017,911	181 712,403	181748,930		20,27	89,50	353,28	0	
			47 027,842	181 711,233			10	180,00	353,28		
			47 058,658	181 707,601	0,000			31,03	89,36	83,92	0

Масштаб 1:75 | S = 838,42 | S (контр.) = 838,42 | Периметр = 123,49 | Снежение: X = 0 Y = 0,07 L = 0 | Площадь: 122,88

ВЫЧИСЛЕНИЕ БУФЕРНОЙ ЗОНЫ ДЛЯ ЛИНИЙ

Земельный участок вул. Березня

Рисунок Участок Координаты Вычисления Проектирование Таблица расчётов Печать Документы Отчёты Отображение ?

М 1:200 X = 47059,075 Y = 181706,704 Lпр. = Lнк. =

сервисы

- Изменить направление
- Буферной зоны для точек
- Буферной зоны для линий**
- Буферной зоны для полигонов
- Расчитать точки пересечения
- Вычисление точек на линии
- Разрезание участка линией
- Вычисление рельефа
- Слияние
- Вырезание
- Наложение
- Разрезание

838,42 кв.м.

Ширина

3

Координаты земельного участка

Буква	№ п/п	Номер	X	Y	Z	Пром.Л	Выч.Л	нут.угол	Дир.угол	L, д\к	L, д\к
A	1	1	47 058,658	181 707,601	181735,372			89,36	83,92	0	
Б	2	2	47 060,896	181 728,603	181681,573		21,12	88,69	175,23	0	
	3	3	47 048,477	181 729,640	181682,886		12,46	180,88	174,35	0	
	4	4	47 030,220	181 731,446	181681,674		18,35	92,17	262,18	0	
	5	5	47 030,160	181 731,009	181681,297		0,44	270,97	171,21	-17	2
В	6	6	47 020,457	181 732,509	181748,669		9,82	88,43	262,78	0	
	7	7	47 017,911	181 712,403	181748,930		20,27	89,50	353,28	0	
Г	7,5	10	47 027,842	181 711,233			10	180,00	353,28		
	8	1	47 058,658	181 707,601	0,000		31,03	89,36	83,92	0	

Таблица расчётов

Точки стояния и наведения

1 стоян. X Y Z

1 навед. X Y Z

2 стоян. X Y Z

2 навед. X Y Z

Таблица расчётов ход засечки

№	L	град	мин	сек	X	Y	Z
0							
1							
2							
3							
4							
5							

Описание границ земельного участка

Буква	Угол	Описание	Субъект	Адрес

Смежность Угол поворота стрелки

Опис. зем.

Ф.И.О.

Адрес

Периметр, м 46,084 Слои ситуация

Площадь, кв.м 443022,06 Объект линия

Масштаб 1:200 S = 838,42 S (контр.) = 838,42 Периметр = 123,49 Снежение: X = 0 Y = 0,07 L = 0 Площадь: 122,88

СОЗДАНИЕ ОГРАНИЧЕНИЙ

Изменение параметров ограничения

Адрес земельного участка: вул. Березня
 Площадь земельного участка: 838,42 кв. м. Периметр: 123,49 м.

Ограничения: Координаты | Отображение

Вид ограничения In4:

Вид ограничения Xml:

Тип ограничения: постоянный временный

Начало действия ограничения: 20.07.2010 Номер на плане:
 Срок действия:

Вид угдий:

Основание: по договору по закону

Документ подтверждающий право:

Дата регистрации:

Регистрационный номер:

Комментарии регистратора: Новый объект

Вид субъекта:

Субъект права:

Площадь, м.кв.: 122,89 Форма оплаты: бесплатная денежная прочая

Периметр, м.: 52,96

Буква	№ п/п	Номер	X	Y	Z	Пром.L	Выкл.L	Инт.угол	Дир.угол	L, д\к	L, д\к
A	1	1	47 058,658	181 707,601	181735,372			89,36	83,92	0	
								21,12	88,69	175,23	0
								12,46	180,88	174,35	0
								18,35	92,17	262,18	0
								0,44	270,97	171,21	-17
								9,82	88,43	262,78	0
								20,27	89,50	353,28	0
								10	180,00	353,28	0
								31,03	89,36	83,92	0

Расстояние, м	0,00		
Внутренний угол	51,7	51° 43' 7,5"	
Дирекционный угол	180,0	180° 0' 0,0"	
Периметр, м	52,961	Слой	
Площадь, кв.м	122,89	Объект	

Масштаб 1:200 | S = 838,42 | S (контр.) = 838,42 | Периметр = 123,49 | Снежение: | Площадь: 122,88

Смежество: Угол поворота стрелки:
 Опис. зем.:
 Ф.И.О.:
 Адрес:

ПАРАМЕТРЫ ОТОБРАЖЕНИЯ

Земельный участок вул. Березня

Рисунок Участок Координаты Вычисления Проектирование Таблица расчётов Печать Документы Отчёты

Отображение ?

- Линий
- Узловых точек
- Вычисленных расстояний Alt+1
- Номеров точек Alt+2
- Наименований точек Alt+3
- Внутренних углов
- Дирекционных углов
- Стрелок смежства
- Обозначений смежства
- Смежства цветом
- Площадь земельного участка
- Строка перед площадью
- Слой план
- Слой сервитуты
- Слой ограничения
 - площади
 - номера
 - окружность
- Слой теодолитный ход
- Косметические слои
- Параметры отображения
- Всех участков Alt+A
- Всех отмеченных участков F6
- Всех выбранных в списке участков
- Для прочих участков
- Отображать текущий участок
- Выделить текущий участок
- Выделить маркированные объекты
- Информационной панели Alt+I
- Таблицы расчётов Alt+T
- Вращение обозначений Alt+O

838,42 кв. м.
P = 123,49 м.

КЖ 132,76

КН 28,94

КН 41,64

21,12

31,03

627,23

7,8

9,82

10,00

20,27

А

В

Г

7

6

Координаты земельного участка

Буква	№ п/п	Номер	X	Y	Z	Пром. L	Выч. L	инт. угл.	Дир. угл.	L, д%	L, д'
А	1	1	47 058,658	181 707,601	181735,372			89,36	83,92	0	
Б	2	2	47 060,896	181 728,603	181681,573		21,12	88,69	175,23	0	
	3	3	47 048,477	181 729,640	181682,886		12,46	180,88	174,35	0	
	4	4	47 030,220	181 731,446	181681,674		18,35	92,17	262,18	0	
	5	5	47 030,160	181 731,009	181681,297		0,44	270,97	171,21	-17	2
В	6	6	47 020,457	181 732,509	181748,669		9,82	88,43	262,78	0	
Г	7	7	47 017,911	181 712,403	181748,930		20,27	89,50	353,28	0	
	7,5	10	47 027,842	181 711,233			10	180,00	353,28		
	8	1	47 058,658	181 707,601	0,000		31,03	89,36	83,92	0	

838,42

Таблица расчётов

Точки стояния и наведения

1 стоян. X Y Z

1 навед. X Y Z

2 стоян. X Y Z

2 навед. X Y Z

Таблица расчётов ход засеки

№	L	град	мин	сек	X	Y	Z
0							
1							
2							
3							
4							
5							

Описание границ земельного участка

Буква	Угол	Описание	Субъект	Адрес

Смежство Угол поворота стрелки

Опис. зем.

Ф.И.О.

Адрес

Масштаб 1:200 | S = 838,42 | S (контр.) = 838,42 | Периметр = 123,49 | Снежение: | Площадь: 122,88



ГЕОДЕЗИЧЕСКАЯ ИНФОРМАЦИОННАЯ СИСТЕМА 6

ТРАНСФОРМИРОВАНИЕ ЗЕМЕЛЬНЫХ УЧАСТКОВ И ОБЪЕКТОВ

МЕНЮ «ВЫЧИСЛЕНИЯ»

Земельный участок вул. Егорова, 107 Иванова Валентина Михайловна

Рисунок Участок Координаты **Вычисления** Проектирование Таблица расчётов Печать Документы Отчёты Отображение ?

Координат точек
Точки пересечения
Параллельной линии
Прямой линейной засечки

Сведение расстояния между точками
Редуцирование базиса
Секущей линии
Буферной зоны
Преобразование прямоугольной системы координат
Преобразование координат по ключу перевода
Преобразование системы координат
Преобразование по проекции

Перемещение первого контура в конец списка координат
Преобразование вырезок внутри участка
Преобразование привязок в вырезки
Преобразование вырезок в привязки

X = 35857,670
Y = 17382,582
Лпр. =
Лнк. =
М 1: 500
R =

Координаты земельного участка

Буква	№ п/п	Номер	X	Y	Z
A	1	1	35 814,760	17 439,280	
	2	2	35 814,360	17 438,060	
	3	3	35 811,300	17 440,360	
	4	4	35 807,020	17 440,370	
Б	5	5	35 799,370	17 438,570	
	6	6	35 795,610	17 411,930	
В	7	7	35 790,160	17 375,330	
Г	8	8	35 808,760	17 372,820	
	9	9	35 816,180	17 411,200	
	10	10	35 818,470	17 415,240	

1414,88

Таблица расчётов

Точки стояния и наведения

Точка	X	Y	Z
1 стоян.	X	Y	Z
1 навед.	X	Y	Z
2 стоян.	X	Y	Z
2 навед.	X	Y	Z

Таблица расчётов ход засечки

№	L	° град	' мин	" сек	X	Y	Z
0							
1							
2							

Описание границ земельного участка

Буква	Угол	Описание	Субъект
A	90,00	Земли заглавного корист	

Смежество А _____ Угол поворота стрелки 90,00
 Опис. зем. _____
 Ф.И.О. _____
 Адрес вул. Егорова _____

Масштаб 1:500 S = 1414,88 S (контр.) = 1414,88 Периметр = 178,54 Смещение: X = 2,467 Y = 2,048 L = 3 Площадь:

ПРЕОБРАЗОВАНИЕ ПРЯМОУГОЛЬНОЙ СИСТЕМЫ КООРДИНАТ

Земельный участок вул. Егорова, 107 Иванова Валентина Михайловна

Рисунок Участок Координаты Вычисления Проектирование Таблица расчётов Печать Документы Отчёты Отображение ?

М 1:500 R =

таблица расчётов

Преобразование прямоугольной системы координат

Вычисления ?

Условные координаты точек

стояния X1 = 35814,76 Y1 = 17439,28 Z1 = 0

наведения X2 = 35814,36 Y2 = 17438,06 Z2 = 0

дирекционный угол 251,847 251° 50' 50,26"

Приведённые координаты точек

стояния X1 = 0 Y1 = 0 Z1 = 0

наведения X2 = 0 Y2 = 0 Z2 = 0

дирекционный угол 0 0° 0' 0"

Вращение условных координат

угол 0 0° 0' 0"

округление 3

Просчитать Перезаписать Отменить

При нулевых значениях приведённых координат можно ввести дирекционный угол или угол вра.

Г

8

18,77

7

В

Координаты земельного участка

Буква	№ п/п	Номер	X	Y	Z
А	1	1	35 814,760	17 439,280	
	2	2	35 814,360	17 438,060	
	3	3	35 811,300	17 440,360	
	4	4	35 807,020	17 440,370	
Б	5	5	35 799,370	17 438,570	
	6	6	35 795,610	17 411,930	
В	7	7	35 790,160	17 375,330	
	8	8	35 808,760	17 372,820	
Г	9	9	35 816,180	17 411,200	
	10	10	35 818,470	17 415,240	

Таблица расчётов

Точки стояния и наведения

1 стоян.	X	Y	Z
1 навед.	X	Y	Z
2 стоян.	X	Y	Z
2 навед.	X	Y	Z

Таблица расчётов

№	L	град	мин	сек	X	Y	Z
0							
1							
2							

Описание границ земельного участка

Буква	Угол	Описание	Субъект
А	90,00	Земли заглавного корист	

Смежество А Угол поворота стрелки 90,00

Опис. зем. Землі заглавного користування

Ф.И.О.

Адрес вул. Егорова

Масштаб 1:500 S = 1414,88 S (контр.) = 1414,88 Периметр = 178,54 Смещение: X = 2,467 Y = 2,048 L = 3 Площадь:

ПРЕОБРАЗОВАНИЕ ПО КЛЮЧУ ПЕРЕВОДА

Земельный участок вул. Сгорова, 107 Иванова Валентина Михайловна

Рисунок Участок Координаты Вычисления Проектирование Таблица расчётов Печать Документы Отчёты Отображение ?

X = 35854.850 Lпр. = Y = 17371.106 Lнк. = М 1:500 R =

таблица расчётов

Координаты земельного участка

Буква	№ п/п	Номер	X	Y	Z
A	1	1	35 814,760	17 439,280	
	2	2	35 814,360	17 438,060	
	3	3	35 811,300	17 440,360	
	4	4	35 807,020	17 440,370	
B	5	5	35 799,370	17 438,570	
	6	6	35 795,610	17 411,930	
B	7	7	35 790,160	17 375,330	
Г	8	8	35 808,760	17 372,820	
	9	9	35 816,180	17 411,200	
	10	10	35 818,470	17 415,240	

1414,88

Перевод из одной прямоугольной системы координат в другую по ключу перехода на плоскос...

Вычисления ?

Параметры:

Имя:

Sx = Sin(a) =

Sy = k = Cos(a) =

Округление преобразованных координат до знака после запятой:

Вычисление ключа перевода из одной прямоугольной системы координат в другую на плоскости

Локальная система				Приведенная система			
<input checked="" type="checkbox"/>	Имя	X	Y	Z	U	V	H
<input type="checkbox"/>							
<input type="checkbox"/>							
<input type="checkbox"/>							
<input type="checkbox"/>							
<input type="checkbox"/>							
<input type="checkbox"/>							
<input type="checkbox"/>							
<input type="checkbox"/>							
<input type="checkbox"/>							
<input type="checkbox"/>							

Sx = Sin(a) =

Sy = k = Cos(a) =

Засечки

Y	Z
17439,28	0
17438,06	0

Стелки 90,00

Иванова Валентина

Масштаб 1:500 S = 1414,88 S (контр.) = 1414,88 Периметр = 178,54 Смещение: X = 2,467 Y = 2,048 L = 3 Площадь:

ПРЕОБРАЗОВАНИЕ СИСТЕМЫ КООРДИНАТ

Земельный участок вул. Егорова, 107 Иванова Валентина Михайловна

Рисунок Участок Координаты Вычисления Проектирование Таблица расчётов Печать Документы Отчёты Отображение ?

X = 35857.670 Y = 17405.889 Лпп. = Лнк. = М 1:500 R =

таблица расчётов

Преобразование системы координат

Вычисления ?

Преобразование

Кировоград СК 42 в СК 63

Округление координат до знака после запятой

3

Рассчитать

Преобразовать

Отменить

Координаты земельного участка

Буква	№ п/п	Номер	X	Y	Z
А	1	1	35 814,760	17 439,280	
	2	2	35 814,360	17 438,060	
	3	3	35 811,300	17 440,360	
	4	4	35 807,020	17 440,370	
Б	5	5	35 799,370	17 438,570	
	6	6	35 795,610	17 411,930	
В	7	7	35 790,160	17 375,330	
	8	8	35 808,760	17 372,820	
Г	9	9	35 816,180	17 411,200	
	10	10	35 818,470	17 415,240	

1414,88

Таблица расчётов

Точки стояния и наведения

1 стоян.	X	Y	Z
1 навед.	X	Y	Z
2 стоян.	X	Y	Z
2 навед.	X	Y	Z

Таблица расчётов

ход засечки

№	L	град	мин	сек	X	Y	Z
0							
1					35814,76	17439,28	0
2					35814,36	17438,06	0

Описание границ земельного участка

Буква	Угол	Описание	Субъект
А	90,00	Земли заглавного корист	

Смежество А Угол поворота стрелки 90,00

Опис. зем. Земли заглавного користування

Ф.И.О.

Адрес вул. Егорова

Масштаб 1:500 S = 1414,88 S (контр.) = 1414,88 Периметр = 178,54 Смещение: X = 2,467 Y = 2,048 L = 3 Площадь:

ПРЕОБРАЗОВАНИЕ ПРОЕКЦИИ

Земельный участок вул. Егорова, 107 Иванова Валентина Михайловна

Рисунок Участок Координаты Вычисления Проектирование Таблица расчётов Печать Документы Отчёты Отображение ?

X = 35857,670 Y = 17432,197 Лпп. = Лнк. = М 1:500 R =

таблица расчётов

Преобразование по проекции

Вычисления ?

Проекция
СК 63 (30° - 33') Зона 04

Округление координат до знака после запятой
3

Расчитать
Преобразовать
Отменить

Координаты земельного участка

Буква	№ п/п	Номер	X	Y	Z
A	1	1	35 814,760	17 439,280	
	2	2	35 814,360	17 438,060	
	3	3	35 811,300	17 440,360	
	4	4	35 807,020	17 440,370	
Б	5	5	35 799,370	17 438,570	
	6	6	35 795,610	17 411,930	
В	7	7	35 790,160	17 375,330	
Г	8	8	35 808,760	17 372,820	
	9	9	35 816,180	17 411,200	
	10	10	35 818,470	17 415,240	

1414,88

Таблица расчётов

Точки стояния и наведения

1 стоян.	X	Y	Z
1 навед.	X	Y	Z
2 стоян.	X	Y	Z
2 навед.	X	Y	Z

Таблица расчётов ход засечки

№	L	град	мин	сек	X	Y	Z
0							
1					35814,76	17439,28	0
2					35814,36	17438,06	0

Описание границ земельного участка

Буква	Угол	Описание	Субъект
A	90,00	Земли заглавного корист	

Смежество A Угол поворота стрелки 90,00
 Опис. зем. Земли заглавного користування
 Ф.И.О.
 Адрес вул. Егорова

Масштаб 1:500 S = 1414,88 S (контр.) = 1414,88 Периметр = 178,54 Смещение: X = 2,467 Y = 2,048 L = 3 Площадь:

МЕНЮ «КООРДИНАТЫ»

Земельный участок вул. Егорова, 107 Иванова Валентина Михайловна

Рисунок Участок Координаты Вычисления Проектирование Таблица расчётов Печать Документы Отчёты Отображение ?

Создать
Изменить
Удалить
Перенумерация и замыкание координат
Замкнуть участок текущей координатой
Дублирование координаты по номеру точки в новой записи
Добавить текущую координату в таблицу расчётов Ctrl+M
Добавить текущую координату в окно импорта данных
Добавить координаты от текущей позиции в таблицу расчётов
Добавить координаты из таблицы расчётов в окно импорта данных
Импорт из Pts, Txt, Dbf, Sdr, Wor, Art, Xyz, In4, IIS, Gbd, Cat Ctrl+Q
Преобразование координат Ctrl+Z

X = 35857.494 Lпр. =
Y = 17364.573 Lнк. =
M 1: 500 R =

Координаты земельного участка

Буква	№ п/п	Номер	X	Y	Z
A	1	1	35 814,760	17 439,280	
	2	2	35 814,360	17 438,060	
	3	3	35 811,300	17 440,360	
	4	4	35 807,020	17 440,370	
Б	5	5	35 799,370	17 438,570	
	6	6	35 795,610	17 411,930	
В	7	7	35 790,160	17 375,330	
Г	8	8	35 808,760	17 372,820	
	9	9	35 816,180	17 411,200	
	10	10	35 818,470	17 415,240	

1414,88

Таблица расчётов

Точки стояния и наведения

1 стоян.	X	Y	Z
1 навед.	X	Y	Z
2 стоян.	X	Y	Z
2 навед.	X	Y	Z

Таблица расчётов ход засечки

№	L	° град	' мин	" сек	X	Y	Z
0							
1					35814,76	17439,28	0
2					35814,36	17438,06	0

Описание границ земельного участка

Буква	Угол	Описание	Субъект
A	90,00	Земли заального корист	

Смежество А Угол поворота стрелки 90,00
Опис. зем. Земли заального користування
Ф.И.О.
Адрес вул. Егорова

Масштаб 1:500 S = 1414,88 S (контр.) = 1414,88 Периметр = 178,54 Смещение: X = 2,467 Y = 2,048 L = 3 Площадь:

ПРЕОБРАЗОВАНИЕ КООРДИНАТ

Земельный участок вул. Егорова, 107 Иванова Валентина Михайловна

Рисунок Участок Координаты Вычисления Проектирование Таблица расчётов Печать Документы Отчёты Отображение ?

X = 35857.670 Lпр. = M 1: 500 R =
 Y = 17335.440 Lнк. =

таблица расчётов

Перобразование координат

Перобразование координат X = + X; Y = + Y; Z = + Z

Округление координат 3

Просмотрите весь список функций в меню "Вычисления"

Координаты земельного участка

Буква	№ п/п	Номер	X	Y	Z
А	1	1	35 814,760	17 439,280	
	2	2	35 814,360	17 438,060	
	3	3	35 811,300	17 440,360	
	4	4	35 807,020	17 440,370	
Б	5	5	35 799,370	17 438,570	
	6	6	35 795,610	17 411,930	
В	7	7	35 790,160	17 375,330	
	8	8	35 808,760	17 372,820	
	9	9	35 816,180	17 411,200	
	10	10	35 818,470	17 415,240	

1414,88

Таблица расчётов

Точки стояния и наведения

1 стоян.	X	Y	Z
1 навед.	X	Y	Z
2 стоян.	X	Y	Z
2 навед.	X	Y	Z

Таблица расчётов

№	L	' град	" мин.	" сек.	X	Y	Z
0							
1					35814,76	17439,28	0
2					35814,36	17438,06	0

Описание границ земельного участка

Буква	Угол	Описание	Субъект
А	90,00	Землі загального корист	

Смежество А Угол поворота стрелки 90,00
 Опис. зем. Землі загального користування
 Ф.И.О.
 Адрес вул. Егорова

Масштаб 1:500 S = 1414,88 S (контр.) = 1414,88 Периметр = 178,54 Смещение: X = 2,467 Y = 2,048 L = 3 Площадь:

КОМПАНИЯ ШЕЛС

ПРИМЕР ПРЕОБРАЗОВАНИЯ

Земельный участок вул. Карла Маркса, 46 Товариство з обмеженою відповідальністю спільне Українсько-Німецьке підприємство "Омега Плюс"

Рисунок Участок Координаты Вычисления Проектирование Таблица расчётов Печать Документы Отчёты Отображение ?

X = 85652.792 Y = 15831.880 Lpp. = M 1: 200 R =

участок №10 1:

S = 456,48 кв.м.
P = 94,27 м 20,988

16,38

Координаты земельного участка

Буква	№ п/п	Номер	X	Y	Z
	2	2	35 343,300	15 832,500	
	3	3	35 349,600	15 821,700	
	4	4	35 356,487	15 811,528	
	5	5	35 359,911	15 806,479	
	6	6	35 361,780	15 803,723	
	7	7	35 368,542	15 808,308	
	8	8	35 373,036	15 811,355	
	9	9	35 371,167	15 814,111	
	10	10	35 362,950	15 826,230	
	13	1	35 354,118	15 839,256	

456,48

Таблица расчётов

Точки стояния и наведения

Точки	X	Y	Z
1 стоян.	X	Y	Z
1 навед.	X	Y	Z
2 стоян.	X	Y	Z
2 навед.	X	Y	Z

Таблица расчётов ход засечки

№	L	град	мин	сек	X	Y	Z
0							
1					35814,76	17439,28	0
2					35814,36	17438,06	0

Описание границ земельного участка

Буква	Угол	Описание	Субъект

Смежество Угол поворота стрелки
Опис. зем.
Ф.И.О.
Адрес

Масштаб 1:200 S = 456,48 S (контр.) = 456,48 Периметр = 94,27 Смещение: X = 2,467 Y = 2,048 L = 3 Площадь:

ПРЕОБРАЗОВАНИЕ ПО 4 ТОЧКАМ

Земельный участок вул. Карла Маркса, 46 Товариство з обмеженою відповідальністю спільне Українсько-Німецьке підприємство "Омега Плюс"

Рисунок Участок Координаты Вычисления Преобразование

Перемещение
Добавить смежество
Добавить обозначение
Повернуть обозначение

Длина
Угол
Преобразование
Преобразование по 4-ом точкам
Преобразование по 2-ом точкам
Преобразование по ключу

Полярный метод в таблице расчётов
Полярный метод
Точка пересечения
Линейная засечка
Угловая засечка

Параллельно
Перпендикулярно
Полигон по трём точкам
Прямоугольник по диагонали
Прямоугольник по двум точкам
Прямоугольник по трём точкам
Прямоугольник по двум точкам и смещению
Прямоугольник по ширине и высоте
Линия по двум точкам и смещению
Перпендикуляр к линии
Перпендикуляр к линии для точек
Центр между точками
Зеркальная копия объекта
Обратная однократная засечка
Привязка к одиночному стенному знаку
Привязка к системе двойных ственных знаков
Вычисление центра для окружности
Интерполяция

Секущая линия
Центральная линия
Корректировка площади в ширину
Корректировка площади в длину
Корректировка площади по точкам

Масштаб 1:200 S = 456,48 S (контр.) = 456,48

Отчёты Отображение ?

X = 35376,481 Lпр. = M 1: 200 R =
Y = 15815,283 Lнк. =

271,37

Координаты земельного участка

Буква	№ п/п	Номер	X	Y	Z
Б	2	2	35 343,300	15 832,500	
	3	3	35 349,600	15 821,700	
	4	4	35 356,487	15 811,528	
	5	5	35 359,911	15 806,479	
	6	6	35 361,780	15 803,723	
	7	7	35 368,542	15 808,308	
	8	8	35 373,036	15 811,355	
	9	9	35 371,167	15 814,111	
	10	10	35 362,950	15 826,230	
	13	1	35 354,118	15 839,256	

456,48

Таблица расчётов

Точки стояния и наведения

Точки стояния и наведения	X	Y	Z
1 стоян.	X	Y	Z
1 навед.	X	Y	Z
2 стоян.	X	Y	Z
2 навед.	X	Y	Z

Таблица расчётов ход засечки

№	L	град	мин	сек	X	Y	Z
0							
1					35814,76	17439,28	0
2					35814,36	17438,06	0

Описание границ земельного участка

Буква	Угол	Описание	Субъект

Смежество Угол поворота стрелки

Опис. зем.
Ф.И.О.
Адрес

7 Y = 2,048 L = 3 Площади:

ПРЕОБРАЗОВАНИЕ ПО 4 ТОЧКАМ

Земельный участок вул. Карла Маркса, 46 Товариство з обмеженою відповідальністю спільне Українсько-Німецьке підприємство "Омега Плюс"

Рисунок Участок Координаты Вычисления Проектирование Таблица расчётов Печать Документы Отчёты Отображение ?

X = 35362.521 Y = 15826.301 Лгр. = М 1:100 R =

участок

57,098 172,63 6,10 4 3 12,28 12,75 74 31 1

Подтверждение

Вы уверены, что хотите выполнить преобразование прямоугольной системы координат ?

Координаты земельного участка

Буква	№ п/п	Номер	X	Y	Z
Б	2	2	35 343,300	15 832,500	
	3	3	35 349,600	15 821,700	
	4	4	35 356,487	15 811,528	
	5	5	35 359,911	15 806,479	
	6	6	35 361,780	15 803,723	
	7	7	35 368,542	15 808,308	
	8	8	35 373,036	15 811,365	
	9	9	35 371,167	15 814,111	
	10	10	35 362,950	15 826,230	
	13	1	35 354,118	15 839,256	

Таблица расчётов

Точки стояния и наведения

1 стоян. X 35354,118 Y 15839,256 Z 0
 1 навед. X 35362,95 Y 15826,23 Z 0
 2 стоян. X 35354,23 Y 15839,09 Z 0
 2 навед. X 35362,59 Y 15826,229 Z 0

Таблица расчётов ход засечки

№	L	град	мин	сек	X	Y	Z
0					35354,118	15839,256	0
1					35354,23	15839,09	0
2					35343,283	15832,545	0

Описание границ земельного участка

Буква	Угол	Описание	Субъект

Смежество Угол поворота стрелки

Опис. зем.

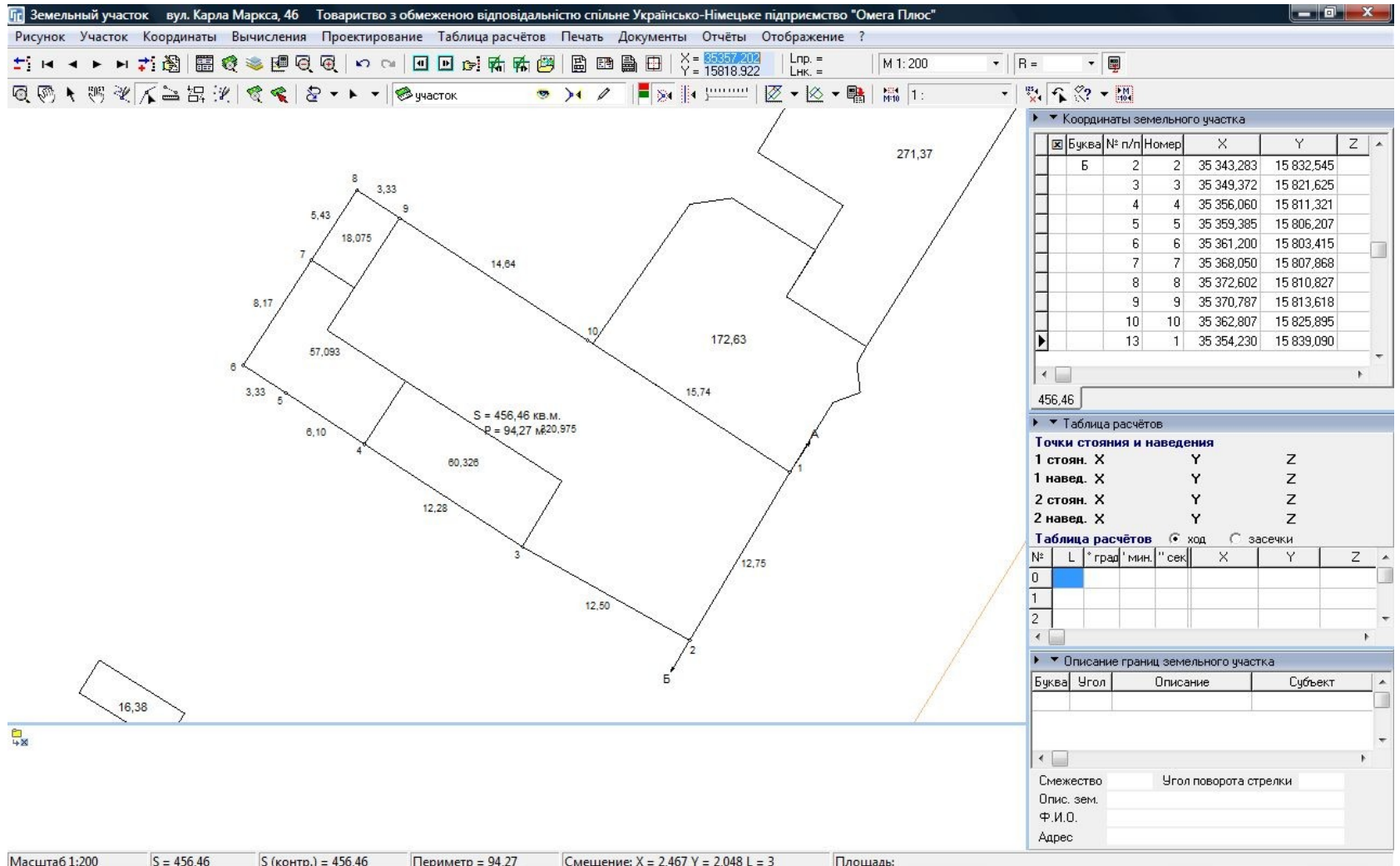
Ф.И.О.

Адрес

456,48

Масштаб 1:100 S = 456,48 S (контр.) = 456,48 Периметр = 94,27 Смещение: X = 2,467 Y = 2,048 L = 3 Площадь:

РЕЗУЛЬТАТ ПРЕОБРАЗОВАНИЯ



КОРРЕКТИРОВКА ПЛОЩАДИ

Земельный участок: н. Кировград, вул. Тимирязева, 66/44 Акционерное товарищество "Механионтаж-200"

Рисунок: Участок Координаты Вычисления Проектирование Таблица расчётов Печать Документы Отчёты Отображение ?

М 1:75 Lpp. = Y = 35374.9117 15828.2863 Lнк. =

секущая линия

1476

141,90 кв.м.

3

1

2

9,08

Корректировка площади по точкам

Площадь, кв.м. Стоимость, грн. Количество человек.

Отрезано 500,000 0,00 0,00000

Остаток 372,745 0,00 0,00000

Всего 872,745 0,00 0,00000

Масштаб 1:75 S = 141,90 S (контр.) = 141,9 Периметр = 48,97 Снежение: X = -2,247 Y = 0,714 L = 2 Площадь: 0

Координаты земельного участка

Буква	№ п/п	Номер	X	Y	Z	Пром. L	Вых. L	Внут. угол	Дир. угол	L, д.к.	d
A	1	1	35 362,4100	15 844,0700				90,57	211,33		
B	2	2	35 354,2300	15 839,0900			9,58	88,31	303,02		
	3	3	35 362,5900	15 826,2290			15,34	88,18	34,85		
	4	4	35 370,2134	15 831,5366			9,29	92,94	121,91		
	6	1	35 362,4100	15 844,0700			14,76	90,57	211,33		

141,90

Таблица расчётов

Точки стояния и наведения

1 стоян. X Y Z

1 навед. X Y Z

2 стоян. X Y Z

2 навед. X Y Z

Таблица расчётов ход засечки

№	L	град	мин	сек	X	Y	Z
0							
1							
2							
3							
4							
5							
6							
7							
8							
9							
10							
11							
12							
13							

Описание границ земельного участка

Буква	Угол	Описание	Субъект	Адрес	Кадастровый номер
A	90,00	Земли заглавного корист		вул. Карла Маркса	

Снежение: A Угол поворота стрелки 90,00

Опис. зем. Земли заглавного користування

Ф.И.О.

Адрес вул. Карла Маркса

КОРРЕКТИРОВКА ПЛОЩАДИ ПО ТОЧКАМ

Земельный участок м. Кропиваград, вул. Тимирязева, 66/44 Акционерне товариство "Механомонтаж-200"

Рисунки: Участок Координаты Вычисления Проектирование Таблица расчетов Печать Документы Отчеты Отображение

№: 35362.4332
Y: 15844.0220
Лип.: *
Лин.: *
М 1: 75
R =

секция линия

Вс. 141,90 кв. м.

Площадь, кв.м
142

Буква	№ п/п	Номер	X	Y	Z	Пром. L	Выч. L	Внут. угол	Дир. угол	L, д\к	d
A	1	1	35 362.4100	15 844.0700				90.57	211.33		
B	2	2	35 354.2300	15 839.0900			9.58	88.31	303.02		
B	3	3	35 362.5900	15 826.2290			15.34	88.18	34.85		
	4	4	35 370.2134	15 831.5366			9.29	92.94	121.91		
	6	1	35 362.4100	15 844.0700			14.76	90.57	211.33		

141,90

Таблица расчетов

Точки стояния и наведения

1 стоян. X 35370.2134 Y 15831.5366 Z 0
1 навед. X 35362.41 Y 15844.07 Z 0
2 стоян. X Y Z
2 навед. X Y Z

Таблица расчетов ход засечки

№	L	град	мин	сек	X	Y	Z			
0					35370.2134	15831.5366	0	35362.41	15844.07	0
1										
2										
3										
4										
5										
6										
7										
8										
9										
10										
11										
12										
13										
14										

Описание границ земельного участка

Буква	Угол	Описание	Субъект	Адрес	Кадастровый номер
A	90,00	Земли заглавного корист		вул. Карла Маркса	

Смежство A Угол поворота стрелки 90,00
Опис. зем. Земли заглавного користування
Ф.И.О.
Адрес вул. Карла Маркса

	Площадь, кв.м	Стоимость, грн	Кол-во человек
Отрезано	900,000	0,00	0,00000
Остаток	372,745	0,00	0,00000
Всего	872,745	0,00	0,00000

Масштаб 1:75 S = 141,90 S (контр.) = 141,9 Периметр = 48,97 Снежение: X = -2,247 Y = 0,714 L = 2 Площадь: 0

ПРОЕКТИРОВАНИЕ ЗЕМЕЛЬНЫХ УЧАСТКОВ

Земельный участок Диланка № 439 Диланка № 439

Рисунок Участок Координаты Вычисления Проектирование Таблица расчётов Печать Документы Отчёты Отображение ?

М 1:400 R =

X = 5089358.8371 Y = 3282879.660 Lр. = Lш. =

секундная линия

Координаты земельного участка

№	Булеза	№ п/п	Номер	X	Y	Z	Пром.Л	Выкл.	Внут.угол	Дир.угол	L, д\к	d
		1	1	5089 289.0900	3282 815.2000				89.88	65.32		
		2	2	5089 324.4900	3282 892.2500			84.79	95.65	149.67		
		3	3	5089 312.2500	3282 899.4100			14.18	86.92	242.75		
		4	4	5089 272.7700	3282 822.7400			86.24	87.55	335.20		
		5	1	5089 289.0900	3282 815.2000			17.98	89.88	65.32		

Вс: 1372,74 кв. м.

84,79 14,18 86,24 87,55

07,98

Мастер проектирования земельных участков

Точность проектирования до знака после запятой: 2 кв. м, 2 грн, 4 чел.

Параметры проектирования

Код.ф.	Площадь	Стоимость	Человек	Смещение
1	500			
2	500			
3				
4				
5				
6				
7				
8				
9				
10				
11				
12				
13				
14				
15				
Итого	1000,00	0	0	0
Разница	372,74	0	0	

№	Засечки	X	Y	Z
1				
2				
3				
4				
5				
6				
7				
8				
9				
10				
11				
12				
13				
14				
15				

№	Площадь, кв. м	Стоимость, грн	Кол-во человек	Снежность	Угол поворота стрелки
Отрезано	500,000	0,00	0,00000		
Остаток	372,745	0,00	0,00000		
Всего	872,745	0,00	0,00000		

Описание: Ф.И.О. Адрес

Масштаб 1:400 S = 1372,74 S (контр.) = 1372,74 Периметр = 203,19 Смещение: Площадь:0



ГЕОДЕЗИЧЕСКАЯ ИНФОРМАЦИОННАЯ СИСТЕМА 6

ПРОВЕРКА ЗАПОЛНЕНИЯ КАДАСТРОВОЙ ИНФОРМАЦИИ

ПРОВЕРКА ЗАПОЛНЕНИЯ ИНФОРМАЦИИ

Геодезическая Информационная Система 6.1.2.4 Professional - [Земельные участки]

Участок Владелец Поиск Отбор Расчёты План Агрогруппы Слоски Печать Импорт Экспорт Сервис Окна ?

Гагарина, 100 Кад.номер 5122310100.02.008.0000

Дата нач.	Дата оконч.	Субъект права	Часть
03.06.2009		ГОЛОВНЕ УПРАВЛІННЯ МІНІСТЕРСТВА УКРАЇН	

Участок	Площадь
ого участка	389,96
	389,96
	389,96
	17175,21
тип №3	13118,98
тип №3	13118,98
тип №3	13118,98
тип №3	13118,98
тип №3	13118,98
тип №3	13118,98
тип №3	850,26
	850,26
	850,26
	850,26
	10699,78
	10699,78
	10699,78
	20004,85
	23428,07
	72740,67
	61660,82
	20000,14
	3010,29
	3010,29
	3010,29
	3010,29
	3010,29
	3010,29

Участок: Аренда | Владелец: Координаты | План | Недвижимость | Агрогруппы | Документация | Госакт | Карточка | Документы | Сервитуты | Ограничения

Область: Одесская область | Совет: м. Кілія

Район: Кілійський район | Нас.пункт:

Хозяйство:

Адрес участка: м. Кілія, вул. Гагаріна, 100

Кадастровый номер: 5122310100.02.008.0000

Старый кадастровый номер: Кадастровый номер

Площадь	вычисленная	3010,29	по справке БТИ
Общее пользование	площадь		часть

В том числе:

передано под:	огород	сад	сенкос	застройка	3010,29

Комментарии:

Земельных участков: 14329 | Субъектов права: 13996 | Пользователь: Администратор

К: Контроль заполненной информации (для оператора) F4
 Контроль регистрационной информации (для регистратора) F8
 Проверка на пересечение с прочими земельными участками F7
 Проверка на пересечение для всех отмеченных участков

[Владелец] в параметрах "Юридическое лицо" Заполните ячейку "Дата регистрации"
 [Владелец] в параметрах "Юридическое лицо" Заполните ячейки "Серия/номер документа"
 [Владелец] в параметрах "Юридическое лицо" Проверьте правильность заполнения ячейки "Наименование (кому ?)"
 [Владелец] в параметрах "Юридическое лицо" Проверьте правильность заполнения ячейки "Наименование (кого ?)"
 [Владелец] в параметрах "Документ подтверждающий право", поле "Орган" в параметрах "Юридическое лицо" Возможно требуется указать улицу (или) номер дома
 [Владелец] в параметрах "Документ подтверждающий право", поле "Орган" в параметрах "Юридическое лицо" Проверьте возможность заполнения ячейки "Код ЕДРПОУ"
 [Владелец] в параметрах "Документ подтверждающий право" Не выбран представить органа принявшего решение
 [Тех.документация] Не заполнено наименование технической документации
 [Тех.документация], параметр "Представитель" в параметрах "Физическое лицо" Возможно требуется указать улицу (или) номер дома
 [Тех.документация], параметр "Представитель" в параметрах "Физическое лицо" Заполните ячейки "Документ серия/номер"
 [Тех.документация], параметр "Представитель" в параметрах "Физическое лицо" Заполните ячейку "Документ - выдан"
 [Тех.документация], параметр "Представитель" в параметрах "Физическое лицо" Заполните ячейку "Документ - дата выдачи"
 [Тех.документация], параметр "Представитель" в параметрах "Физическое лицо" Заполните ячейку "Идентификационный код"

| ошибок 6
 | замечаний 7
 | всего 13

ЗАПОЛНЕНИЕ НЕДОСТАЮЩЕЙ ИНФОРМАЦИИ

Геодезическая Информационная Система 6.1.2.4 Professional - [Земельные участки]

Участок: Владелец Поиск Отбор Расчёты План Аггруппы Списки Печать Импорт Экспорт Сервис Окна ?

Участок: м. Кілія, вул. Гагаріна, 100 Кад. номер 5122310100:02:008:0000

Изменение параметров предприятия

Кадестровый номер	Адрес земельного участка
0000000000.00.000.0000	. СТ "Меркурий", №9
0000000000.00.000.0000	. СТ "Меркурий", №9
0000000000.00.000.0000	. СТ "Меркурий", №9
8536900000.00.000.0000	ЗАТ С. Перовської, участок №594 контур №3
8536900000.00.000.0000	ЗАТ С. Перовської, участок №594 контур №3
8536900000.00.000.0000	ЗАТ С. Перовської, участок №594 контур №3
8536900000.00.000.0000	ЗАТ С. Перовської, участок №594 контур №3
8536900000.00.000.0000	ЗАТ С. Перовської, участок №594 контур №3
8536900000.00.000.0000	ЗАТ С. Перовської, участок №594 контур №3
6321688700.02.000.0085	с. Верхня Писарівка
6321688700.02.000.0085	с. Верхня Писарівка
6321688700.02.000.0085	с. Верхня Писарівка
6321688700.02.000.0085	с. Верхня Писарівка
3522586200.02.000.5006	Овсяниківська сільська рада
3522586200.02.000.5006	Овсяниківська сільська рада
3522586200.02.000.5006	Овсяниківська сільська рада
3522586200.02.000.5006	Овсяниківська сільська рада
3522581600.02.000.5005	Вишняківська сільська рада
7421788400.06.000.0068	Сезьківська сільська рада
6321883300.06.001.0035	Новоігорівська сільська рада
6321883300.06.000.0000	Новоігорівська сільська рада
3522587200.02.000.5006	с. Липове
5122310100.02.008.0000	м. Кілія, вул. Гагаріна, 100
5122310100.02.008.0000	м. Кілія, вул. Гагаріна, 100
5122310100.02.008.0000	м. Кілія, вул. Гагаріна, 100
5122310100.02.008.0000	м. Кілія, вул. Гагаріна, 100

Область: Одесская область Совет: м. Кілія Район: Кілійський район Нас. пункт: Часть: РАІН

Наименование: Кілійська міська рада
сокращенно: Кілійська міська рада
кому?:
кого?:
кем?:

Регистрация: 804 Україна
Форма собст-ти: 1 приватна
Вид документа: 19 Свідоцтво про державну реєстрацію
Серия/номер документа:
Дата регистрации:
Место регистрации:
Лицензия 1:
серия: номер дата
Лицензия 2:
Код ЕДРПОУ: Код УКЧД:
Код патентшика НДС: Код области:

Код КУАТУ: 5122310100
Улица: 3010,29
Дом: Корпус: Квартира:
Индекс:
Юридический адрес:
Телефон:
Электронная почта:
Руководитель:

Код КУАТУ: Select * From OBJECT Order By ID_Object

Windows NT 5.1 (Build 2600; Service Pack 2) 1600x900 1 048 575 KB Зелень

[Владелец] в параметрах "Юридическое лицо" Заполните ячейку "Дата регистрации"
 [Владелец] в параметрах "Юридическое лицо" Заполните ячейку "Серия/номер документа"
 [Владелец] в параметрах "Юридическое лицо" Проверьте правильность заполнения я...
 [Владелец] в параметрах "Юридическое лицо" Проверьте правильность заполнения я...
 [Владелец] в параметрах "Документ подтверждающий право", поле "Орган" в параме...
 [Владелец] в параметрах "Документ подтверждающий право", поле "Орган" в параме...
 [Владелец] в параметрах "Документ подтверждающий право" Не выбран представит...
 [Тех.документация] Не заполнены наименования технической документации
 [Тех.документация], параметр "Представитель" в параметрах "Физическое лицо" Вс...
 [Тех.документация], параметр "Представитель" в параметрах "Физическое лицо" Зе...
 [Тех.документация], параметр "Представитель" в параметрах "Физическое лицо" Заполните ячейку "Документ - выдан"
 [Тех.документация], параметр "Представитель" в параметрах "Физическое лицо" Заполните ячейку "Документ - дата выдачи"
 [Тех.документация], параметр "Представитель" в параметрах "Физическое лицо" Заполните ячейку "Идентификационный код"

Сохранить Отменить

ошибок 6
Замечаний 7
Всего 13

ПЕРЕСЧЁТ И СРАВНЕНИЕ ПЛОЩАДЕЙ

Геодезическая Информационная Система 6.1.2.1 Professional - [Земельные участки]

Участок Владелец Поиск Отбор Расчёты План Аггруппы Списки Печать Импорт Экспорт Сервис Окна ?

Кад. номер 3522587200:02:000:7020

Пересчёт и сравнение площади участка и плана F10

- Пересчёт для всех отмеченных участков
- Преобразование координат
- Преобразование точки в окружность
- Присвоить всем выбранный вид целевого назначения

Кад. номер	Делянка №	Площадь
3522585000:02:000:5017	Делянка № 01	20000,57
3522586200:02:000:5019	Делянка № 02	20000,06
3522580900:02:000:9005	Делянка № 02	48900,06
3522586200:02:000:5020	Делянка № 020	13999,50
3522587200:02:000:7013	Делянка № 020	1200,00
3522586200:02:000:5021	Делянка № 021	20000,14
3522586200:02:000:5022	Делянка № 022	20000,10
3522582400:02:000:5002	Делянка № 002	57699,39
3522580900:02:000:9006	Делянка № 003	48900,07
3522587200:02:000:7015	Делянка № 031	800,00
3522587200:02:000:7016	Делянка № 036	819,76
8536300000:02:000:7017	м. Севастополь	756,86
3522587200:02:000:7018	Делянка № 043	819,09
3522587200:02:000:7019	Делянка № 044	820,85
3522587200:02:000:7020	Делянка № 045	839,27
3522587200:02:000:7021	Делянка № 053	813,88
3522587200:02:000:7022	Делянка № 059	814,94
3522585000:02:000:5019	Делянка № 060 Миколаївська сільська рада Кіровоградського району Кір	17644,93
3522587200:02:000:7023	Делянка № 061	809,22
3522587200:02:000:7024	Делянка № 062	816,40
3522587200:02:000:7025	Делянка № 066	812,98
3522587200:02:000:7026	Делянка № 069	780,41
3522587200:02:000:7027	Делянка № 071	800,00
3522587200:02:000:7028	Делянка № 073	1200,00
3522587200:02:000:7029	Делянка № 082	1200,02
3522587200:02:000:7030	Делянка № 094	828,08
3522587200:02:000:7031	Делянка № 097	829,73
3522587200:02:000:7032	Делянка № 099	810,78
3522587200:02:000:7033	Делянка № 112	801,77
3522587200:02:000:7034	Делянка № 113	826,57
3522583600:02:000:0113	Делянка № 113 Калинівська сільська рада Кіровоградської області	62677,89
3522583600:02:000:0114	Делянка № 114 Калинівської сільської ради Кіровоградського району Кір	63069,44
3522587200:02:000:7035	Делянка № 115	755,70
3522587200:02:000:7036	Делянка № 127	1157,28
3522587200:02:000:7037	Делянка № 129	1190,41
3522883800:02:000:5104	Делянка № 13 Нецаївської сільської ради Компаніївського р-ну Кіровоградської області	17900,91
3522587200:02:000:7038	Делянка № 135	1185,99
3522587200:02:000:7039	Делянка № 136	1192,61

Дата нач.	Дата оконч.	Субъект права	Часть
30.12.2004		Радіонова Тетяна Іванівна	

Владелец | Координаты | План | Недвижимость | Аггруппы | Документация | Госакт | Карточка | Документы | Сервитуты | Ограничения | Аренда | Залог

Область Кіровоградська область Совет

Район м. Кіровоград Нас. пункт

Субъект права Радіонова Тетяна Іванівна

Адрес м. Кіровоград, пров. Південний, 7

Часть

Индивидуальный код/№ 2414516308

Дата рождения/регистрации 26.06.1998

Документ серия EA номер 467381

выдан Кіровським РВ УМВС України в К

Документ подтверждающий право

Функциональное назначение ведення садівництва

Принято решением розпорядження голови Кіровоградської районної державної адміністрації

Дата принятия решения 30.12.2004 Номер решения 800-р

Возникновение права 30.12.2004

Прекращение права

Сертификаты

Дата возн.	Дата прекр.	Серия/номер	Площадь	Стоимость	Часть

Код КУАТУ Select * From OBJECT Order By ID_Object

Windows NT 5.0 (Build 2195) 1600x900 2 097 151 KB Земельных участков: 14134 Субъектов права: 13790 Пользователь: Администратор

ПРОВЕРКА НАЛОЖЕНИЯ

Земельный участок Делянка № 045 Радионова Тетяна Ивановна

Рисунок Участок Координаты Вычисления Проектирование Таблица расчётов Печать Документы Отчёты Отображение ?

X = 29799,274 Y = 15340,392 Lпр. = M 1:500 Lнк. = R =

чертеж

Координаты земельного участка

Буква	№ п/п	Номер	X	Y	Z	Пром. L	Выч. L	инт. угол	Дир. угол	L, д\к	L, д\к
A	1	1	29 812,990	15 325,723	0,000			92,71	274,01		
Б	2	2	29 814,948	15 297,792	0,000	28	28	87,29	6,72		
В	3	3	29 844,742	15 301,303	0,000	30	30	92,74	93,98		
Г	4	4	29 842,799	15 329,236	0,000	28	28	87,26	196,72		
A	5	1	29 812,990	15 325,723	0,000	30,02	30,02	92,71	274,01		

839,27

Таблица расчётов

Точки стояния и наведения

1 стоян. X Y Z
1 навед. X Y Z
2 стоян. X Y Z
2 навед. X Y Z

Таблица расчётов ход засечки

№	L	град	мин	сек	X	Y	Z				
0											
1											
2											
3											
4											
Б											

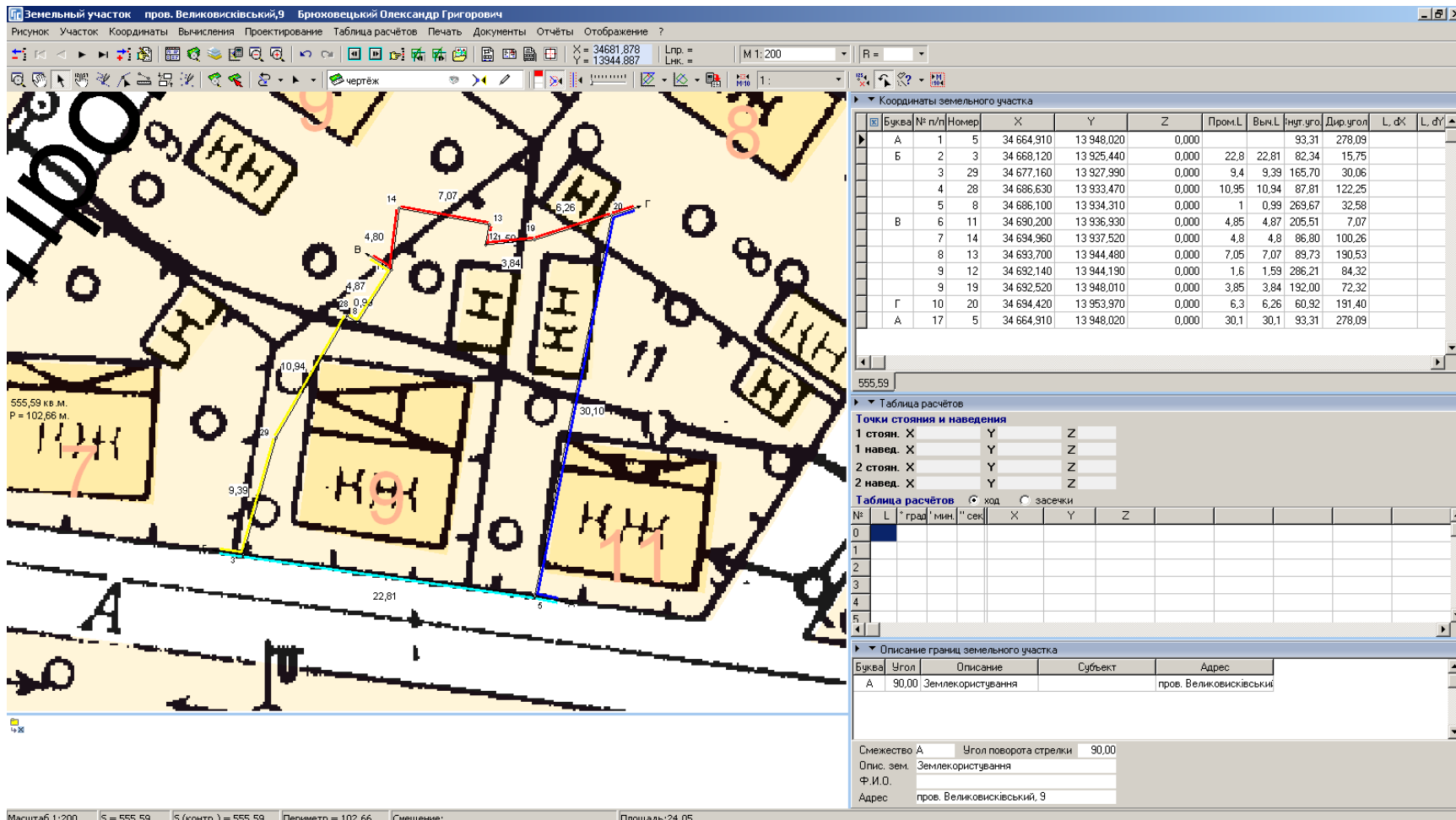
Описание границ земельного участка

Буква	Угол	Описание	Субъект	Адрес
A	180,00	Земельна ділянка № 044		

Смежество A Угол поворота стрелки 180,00
 Опис. зем. Земельна ділянка № 044
 Ф.И.О.
 Адрес

Масштаб 1:500 S = 839,27 S (контр.) = 839,27 Периметр = 116,02 Снешение: Площадь: 24,05

СИТУАЦИОННЫЙ ПЛАН





ГЕОДЕЗИЧЕСКАЯ ИНФОРМАЦИОННАЯ СИСТЕМА 6

**ФОРМИРОВАНИЕ ОБМЕННОГО ФАЙЛА
ЗЕМЕЛЬНО-КАДАСТРОВОЙ ИНФОРМАЦИИ В
ФОРМАТЕ XML**

ПАРАМЕТРЫ ЭКСПОРТА ОБМЕННОГО ФАЙЛА XML

Экспорт в обменный файл кадастровой информации Xml

Формирование дополнительных тегов

Перезаписать файлы с одинаковыми наименованиями

Экспорт земельных участков в один обменный файл

Автоматическое заполнение данных

Дата по умолчанию:

Автоматическая проверка обменного файла

Тег Citizenship = наименованию страны

Формирование координат кадастрового квартала (тег CadastralQuarters)

Формировать в блоке "Смежники" направляющие стрелок

Проверять формат заполнения смежников через запятую

Формирование адреса с сокращениями

Автоматическое формирование блока угодий

Код угодий по форме 6 зем (по умолчанию)

Формировать несколько решений у одного субъекта права

Формат наименования файла

кадастровый номер (без разделителей)
 кадастровый номер (с разделителями)
 адрес земельного участка
 автоматически кадастровый номер/субъект

Вид документа в аренде (тег ApprovalDocument)

дополнение 37 дополнение 23

Формат описания границ (тег AdditionalInfo)

А - Б, Земли ... от А до Б - Земли ... Смежник

Региональные настройки

Формат заполнения аренды/субаренды

автозаполнение LegalModelInfo и/или Leases
 LegalModelInfo и Leases
 только LegalModelInfo
 только Leases

Целевое назначение по документу (тег - CategoryPurposeInfo)

Purpose = функциональное назначение ; Use = код КВЦНЗ
 Purpose = код КВЦНЗ ; Use = функциональное назначение
 Purpose = наименование КВЦНЗ ; Use = функциональное назначение
 Purpose = наименование УКЦИЗ ; Use = функциональное назначение
 Purpose = код УКЦИЗ ; Use = функциональное назначение

Код документа (тег - Document)

код из классификатора Xml (приложение № 23)
 код из классификатора In4

Номер угодий (тег - CadastralCode)

номер объекта 00:000
 кадастровый номер участка 0000000000:00:000:0000
 номер по порядку
 номер участка 0000

Имя узла полигона (тег - PN)

номер точки по порядку имя точки

Экспорт Отменить

ЭКСПОРТ ОБМЕННОГО ФАЙЛА XML

Геодезическая Информационная Система 6.1.3.3 Госкомзем - [Земельные участки]

Участок Владелец Поиск Отбор Расчёты План Агротруппы Списки Печать Импорт Экспорт Сервис Окна ?

Участок: вул. Далекосхідна, 108

Кадастровый номер	Адрес земельного участка	Площадь
3510100000:39:334:0010	вул. Гранітна, 6	523,14
3510100000	вул. Грушевий двір, 13	12093,20
3510100000:50:429:0010	вул. Грушевського, 11	633,22
3510100000:50:429:0001	вул. Грушевського, 5	1047,89
3510100000:02:002:0039	вул. Московська, 163	2540,22
3510100000	вул. Гуляницького, 37	600,20
3510100000:14:094:0021	вул. Д. Бедного, 25	442,07
3510100000:32:201	вул. Дімітрова, 1	623,18
3510100000:24:296:0003	вул. Далекосхідна, 108	609,70
3510100000	вул. Далекосхідна, 108	609,70
3510100000:24:218:0001	вул. Далекосхідна, 51	585,23
3510100000:24:246:0011	вул. Далекосхідна, 74	494,20
3510100000:19:149:0004	вул. Дарвіна, 20	693,21
3510100000	вул. Дегтярьова, 6	600,54
3510100000:29:242:0002	вул. Декабристів, 17	70,02
3510100000	вул. Декабристів, 17	70,02
3510100000:29:255:0002	вул. Декабристів, 24/56	122,13
3510100000:29:217:0005	вул. Декабристів, 6	82,99
3510100000:04:041:0001	вул. Делегатська 25/9	3902,37
3510100000:04:032:0001	вул. Делегатська, 226	1195,32
3510100000:04:032:0003	вул. Делегатська, 30	707,00
3510100000	вул. Делегатська, 8	1449,63
3510100000:04:032:0006	вул. Делегатська, 8	1449,63
3510100000:14:122:0011	вул. Дем'яна Бідного, 59	960,83
3510100000:14:122:0012	вул. Дем'яна Бідного, 46/20	986,41
3510100000:14:094:0032	вул. Дем'яна Бідного, 5/16	669,50
3510100000:14:122:0001	вул. Дем'яна Бідного, 55	595,91
3510100000:14:122:0006	вул. Дем'яна Бідного, 56	837,19

Код КУАТУ: 3510100000

Select * From OBJECT Where IKN Like '3510100000%'

Начало действия: _____ Денежная оценка: _____

Окончание действия: _____ Площадь/часть: _____

Комментарии: _____

Windows NT 5.1 (Build 2600: Service Pack 2) 1280x800 1 048 575 KB Земельных участков: 3922 Субъектов права: 2884 Пользователь: Администратор База данных: GIS

! [Проверка XML] Содержимое элемента "InfoLandWork" является неполным. Список ожидаемых элементов: "Executor".

! [Проверка XML] Содержимое элемента "CategoryPropertyInfo" является неполным. Список ожидаемых элементов: "Category".

! [Проверка XML] Элемент "ParcelInfo" имеет недопустимый дочерний элемент "StateActInfo". Список ожидаемых элементов: "LegalModelInfo, TechnicalDocumentationInfo".

! ошибка 3

?рекомандаций 0

Всего 3



ГЕОДЕЗИЧЕСКАЯ ИНФОРМАЦИОННАЯ СИСТЕМА 6

ПРОВЕРКА ОБМЕННОГО ФАЙЛА ЗЕМЕЛЬНО-КАДАСТРОВОЙ ИНФОРМАЦИИ XML

ПРОВЕРКА ОБМЕННОГО ФАЙЛА XML ПЕРЕД ИМПОРТОМ И В БЛОКНОТЕ

Геодезическая Информационная Система 6.1.2.1 Professional - [Импорт обменных файлов кадастровой информации в формате Xml и In4]

Окна Помощь

Участок: м. Шостка, вул. 8-го Березня, 14 Кад. номер: 5911000000:03:002:0203

Всего файлов: 1 Импорт в активный земельный участок Проверять кодировку текста

Файлов без ошибок: 00 Помечать земельные участки после импорта

Файлов с ошибками: 00 Проверка заполнения смежеств Менять в земельном участке состояние: **активна**

Проверять наличие по кадастровому номеру Импортировать файлы In4 в которых меньше 5-ти ошибок

Проверять наличие по площади и периметру Автоматическое определение КУАТУ, зоны, квартала

Обновлять координаты полигонов при дополнении Импорт данных о государственном акте

№	Файл In4	Замечаний	Ошибок	Система координат
1	L:\Сергей\5911000000030020203.xml	3		

Ошибки и замечания

Элемент "Executor" имеет недопустимый дочерний элемент "Executor". Список ожидаемых элементов: "EDRPOU, TaxNumber".
 Элемент "Passport" имеет недопустимый дочерний элемент "PassportSeries". Список ожидаемых элементов: "PassportIssuedDate".
 Содержимое элемента "RegistrationCard" является неполным. Список ожидаемых элементов: "IssuanceDate".

5911000000030020203 — Блокнот

```
<?xml version="1.0" encoding="utf-8" ?>
<UkrainianCadastralExchangeFile>
  <AdditionalPart>
    <ServiceInfo>
      <FileID>
        <FileDate>2010-07-20</FileDate>
        <FileGUID>33C8FEC5-4Fb5-4CA7-BB65-C0A58DC70A25</FileGUID>
      </FileID>
      <FormatVersion/>
      <ReceiverName/>
      <ReceiverIdentifier/>
      <Software>Геодезична Інформаційна Система</Software>
      <SoftwareVersion>6.1.2.1</SoftwareVersion>
    </ServiceInfo>
    <InfoLandwork>
      <Executor>
        <CompanyName>Шостка пп"Укрторгпром"</CompanyName>
        <Executor>
          <ExecutorName>
            <LastName>С.</LastName>
            <FirstName>В.Міntyс</FirstName>
            <MiddleName/>
          </ExecutorName>
          <ExecutorPosition/>
          <ContactInfo>
            <Phone/>
            <Fax/>
            <Email/>
          </ContactInfo>
        </Executor>
      </Executor>
    </InfoLandwork>
  </AdditionalPart>
  <InfoPart>
    <MetricInfo>
      <CoordinatesSystem>
        <Local/>
      </CoordinatesSystem>
      <HeightSystem>
        <Baltic/>
      </HeightSystem>
      <MeasurementUnit>
        <M/>
      </MeasurementUnit>
      <PointInfo>
        <Point>
          <UIDP>216085</UIDP>
          <DeterminationMethod>
            <Survey/>
          </DeterminationMethod>
          <PN>1</PN>
        </Point>
      </PointInfo>
    </MetricInfo>
  </InfoPart>
</UkrainianCadastralExchangeFile>
```

Фильтр по кадастровому номеру

ПРОГРАММА VALIDXML

Программа для проверки правильности обменного файла в формате XML

файл Печать ошибок ?

Список файлов для проверки Всего ошибок: 2

Имя файла	Ошибок	Ошибка	Строка
L:\Support\20101011\5122310100020080000.xml	0	Элемент "Executor" имеет недопустимый дочерний элемент "Executor". Список ожидаемых элементов: "License_Chief".	24
L:\Support\20101011\51223101000000000000_ГЧМНС.xml	2	Элемент "Expertise" имеет недопустимый дочерний элемент "ExpertiseAuthority". Список ожидаемых элементов: "ExpertiseAuthority".	1221

Добавить | Удалить | Очистить

XSD-схема
xsd\IN4XMLSchema.xsd

Поиск Expertise | Найти | < | > | Тип документа | Виноги до структуры

(3) в елементі “Облковий номер документації із землеустрою”
(BookNumber) - номер документації із землеустрою, який присвоюється виконавцем

(4) в елементі “Перелік документів, які включає в себе документація із землеустрою” (DocumentList) відповідно до змісту документації із землеустрою вказується код кожного документа згідно із додатком 10 до цих Вимог. У разі відсутності коду вказується повна назва документа, який містить документація із землеустрою;

(5) в елементі “Дата складання документації із емлеустрою”(DateDrafted) - дата складання документації із землеустрою;

(6) в елементі “Дата складання акта приймання-передачі виконаних робіт” (DateSigned) - дата акта приймання-передачі робіт із землеустрою між виконавцем робіт і їх замовником.

7.2.5. (1) В елементі “Державна експертиза землевпорядної документації” (DocumentExpertise) зазначається така інформація:

```

<DocumentList>018</DocumentList>
<DocumentList>019</DocumentList>
<DocumentList>022</DocumentList>
<DocumentList>034</DocumentList>
<DocumentList>036</DocumentList>
<DocumentList>040</DocumentList>
<DocumentList>041</DocumentList>
<DocumentList>042</DocumentList>
<Expertise>
  <ExpertiseRequired>3</ExpertiseRequired>
  <ExpertiseAuthority/>
  <ExpertOpinion/>
  <ExpertiseNumber/>
</Expertise>
<ApprovalInfo>
  <ApprovalAuthority>Кілійська міська рада</ApprovalAuthority>
  <ApprovalDate>2009-06-03</ApprovalDate>
  <ApprovalNumber>657-V-40</ApprovalNumber>
  <ApprovalDocument>Рішення Кілійської міської ради Кілійського району Одеської області
</ApprovalInfo>

```

ShelS Company | Версия 1.74

ГЕОДЕЗИЧЕСКАЯ ИНФОРМАЦИОННАЯ СИСТЕМА
ПРОФЕССИОНАЛЬНОЕ РЕШЕНИЕ ДЛЯ ЗЕМЛЕУСТРОЙСТВА И ЗЕМЕЛЬНОГО КАДАСТРА

МЕНЕДЖЕР ОБМЕННЫХ ФАЙЛОВ

Менеджер Обмінних Файлів

Файл Інструменти Допомога

352080000312480001
...XML
3510100000312480001
...XML

IN4 XML Mana

Перейти до

- Прізвище {П.}
- Ім'я {Кравченко}
- По батькові {}
- ПІБ начальника ДКЗР
- Прізвище {В.}
- Ім'я {Бондаренко}
- По батькові {}
- Блок земельних ділянок
 - Земельна ділянка
 - Місцезнаходження
 - Категорія та призначення
 - Шльове призначення (будівництва і обслуговування житлового будинку, господарських будівель і споруд (присадибна ділянка))
 - Використання {}
 - Форма власності
 - Метрична інформація
 - Власники або користувачі
 - Інформація про власника
 - Інформація про власника
 - StateActInfo
 - LandsParcel
 - LandParcelInfo
 - LandParcelInfo
 - LandParcelInfo
 - AdjacentUnits

//UkrainianCadastralExchangeFile/InfoPart/CadastralZoneInfo/CadastralQuarters/CadastralQuarterInfo/Parcels/ParcelInfo/CategoryPurposeInfo/PurposeInfo

Анотація
Шльове призначення (використання) земельної ділянки

Помилка: Значення елемента "Purpose" ("будівництва і обслуговування житлового будинку, господарських будівель і споруд (присадибна ділянка)") не відповідає класифікатору "PurposeDictionary" (Класифікатор шльового призначення (використання) земельної ділянки).

Атрибути
Шльове призначення будівництва і обслуговування житлового будинку, господарських будівель і споруд (присадибна ділянка)

Добавити Видалити Замінити

№	Рядок	Тип	Опис
1	//Ukrai...	Помилка	Содержимое элемента "InfoLandWork" является неполным. Список ожидаемых эл...
2	//Ukrai...	Помилка	Содержимое элемента "CategoryPurposeInfo" является неполным. Список ожидае...
3	//Ukrai...	Помилка	Элемент "ParcelInfo" имеет недопустимый дочерний элемент "StateActInfo". Списо...
4	//Ukrai...	Помилка	Значення елемента "Purpose" ("будівництва і обслуговування житлового будинку, г...
5	//Ukrai...	Помилка	Значення елемента "LandCode" ("") не відповідає класифікатору "LandCode6ZemDi...
6	//Ukrai...	Помилка	Значення елемента "LandCode" ("") не відповідає класифікатору "LandCode6ZemDi...

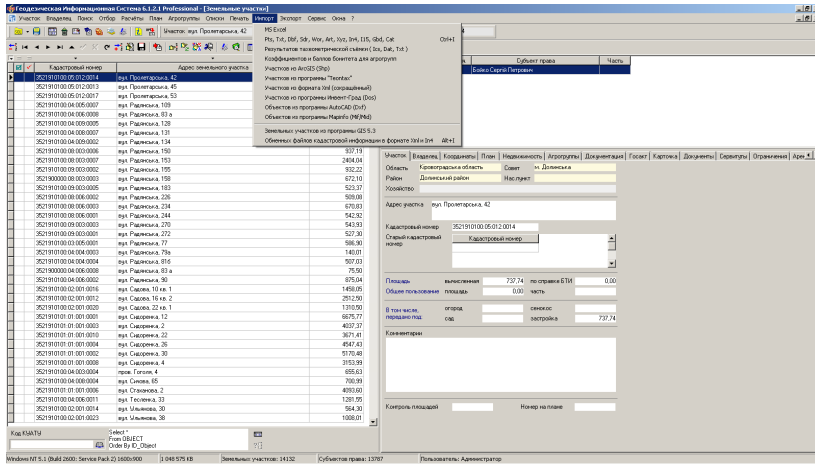


ГЕОДЕЗИЧЕСКАЯ ИНФОРМАЦИОННАЯ СИСТЕМА 6

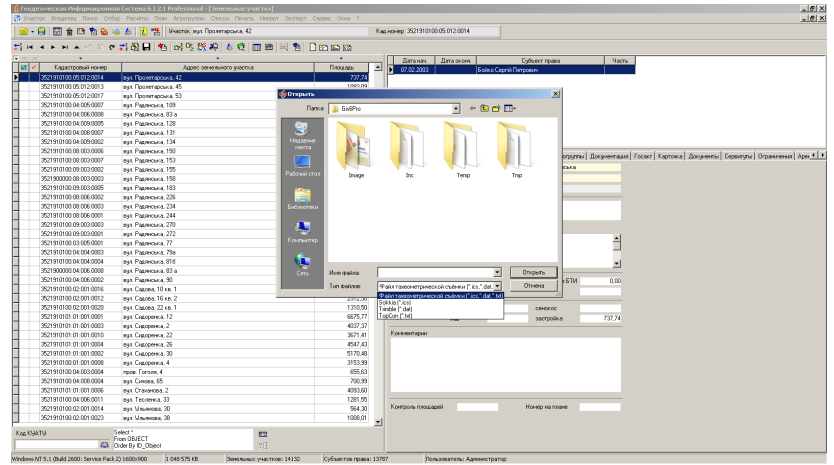
ИМПОРТ ОБМЕННЫХ ФАЙЛОВ В ФОРМАТЕ XML

ИМПОРТ ДАННЫХ

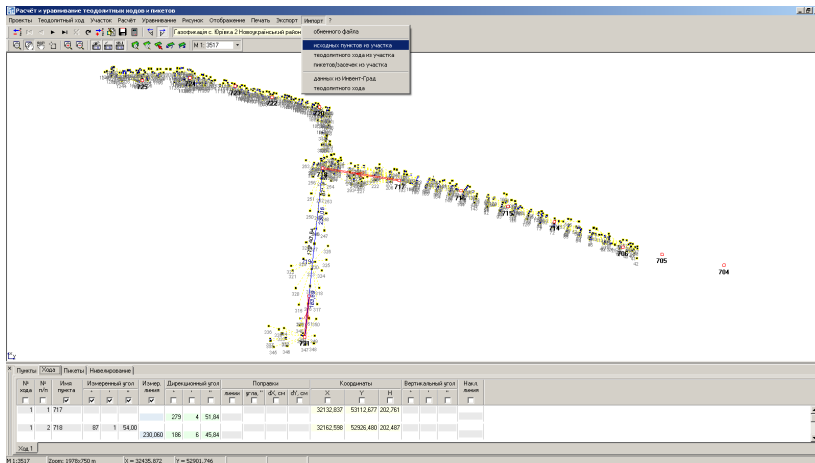
Реестр земельных участков



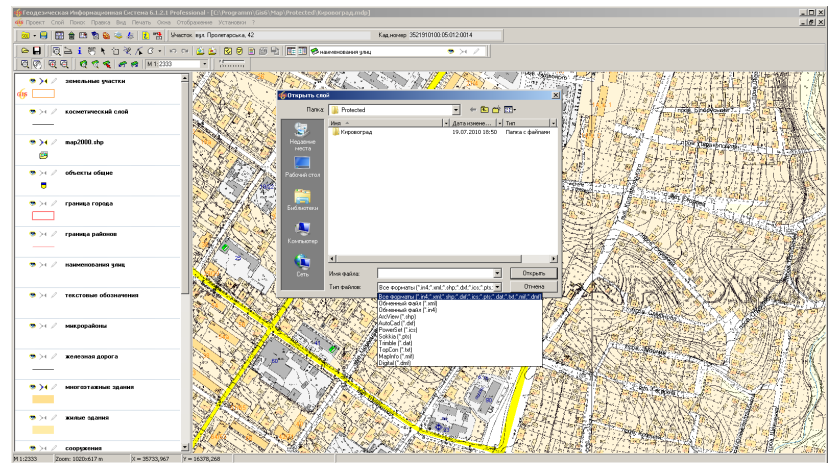
Импорт координат из тахеометров



Импорт теодолитных ходов



Импорт данных в окне «Карта»



ИМПОРТ ДАННЫХ

Импорт координат

Копирование через буфер обмена

Импорт из файла: Импорт координат

X	Y	Z	Висл.	Директ	Вектор
51 275,490	57 488,590	188,48	91,25		
51 283,376	57 491,638	14,07	200,24	88,23	
51 281,200	57 470,470	-23,68	-208,95	189,30	
51 289,790	57 460,680	3,96	201,04	179,91	
51 295,000	57 467,760	29,25	201,46	87,90	
51 270,170	57 439,570	14,41	79,28	62,18	
51 276,670	57 407,950	14,61	73,73	178,56	
51 275,490	57 488,590	0,000	32,42	188,48	91,25

Импорт из файла: Импорт координат

X	Y	Z	Висл.	Директ	Вектор
51 275,490	57 488,590	188,48	91,25		
51 283,376	57 491,638	14,07	200,24	88,23	
51 281,200	57 470,470	-23,68	-208,95	189,30	
51 289,790	57 460,680	3,96	201,04	179,91	
51 295,000	57 467,760	29,25	201,46	87,90	
51 270,170	57 439,570	14,41	79,28	62,18	
51 276,670	57 407,950	14,61	73,73	178,56	
51 275,490	57 488,590	0,000	32,42	188,48	91,25

Импорт слёв денежной оценки

Импорт обменных файлов In4 и Xml

Импорт обменных файлов: Импорт обменных файлов

X	Y	Z	Висл.	Директ	Вектор		
1	1	33 747,120	11 236,630	0,000	196,73	89,81	
2	2	33 748,264	11 239,090	0,000	3,00	196,73	180,00
3	3	33 750,771	11 239,800	0,000	5,00	248,90	90,19
4	5	33 748,887	11 232,641	0,000	8,00	336,73	89,81
5	6	33 741,160	11 230,660	0,000	5,00	336,73	180,00
6	7	33 743,936	11 229,481	0,000	3,00	66,55	90,19
7	1	33 747,120	11 236,630	0,000	8,00	196,73	89,81

Импорт обменных файлов: Импорт обменных файлов

X	Y	Z	Висл.	Директ	Вектор		
1	1	33 747,120	11 236,630	0,000	196,73	89,81	
2	2	33 748,264	11 239,090	0,000	3,00	196,73	180,00
3	3	33 750,771	11 239,800	0,000	5,00	248,90	90,19
4	5	33 748,887	11 232,641	0,000	8,00	336,73	89,81
5	6	33 741,160	11 230,660	0,000	5,00	336,73	180,00
6	7	33 743,936	11 229,481	0,000	3,00	66,55	90,19
7	1	33 747,120	11 236,630	0,000	8,00	196,73	89,81

ИМПОРТ ОБМЕННОГО ФАЙЛА XML

The screenshot displays the 'Geodesic Information System 6.1.2.1 Professional' software interface. The main window shows a table of land parcels with columns for 'Кadaстровый номер' (Cadastral number) and 'Адрес земельного участка' (Address of the land plot). A dialog box titled 'Импорт' (Import) is open, listing various file formats supported for import, including MS Excel, AutoCAD, and GIS files. A file explorer window is also open, showing the contents of a folder named 'Сергей' (Sergey), with the file '5911000000030020203' selected. The file type is set to 'Все обменные файлы (*.xml;*.in4)'.

Импорт

- MS Excel
- Pts, Txt, Dbf, Sdr, Wor, Art, Xyz, In4, I15, Gbd, Cat
- Результатов тахеометрической съёмки (Ics, Dat, Txt)
- Коэффициентов и баллов бонитета для агрогрупп
- Участков из ArcGIS (Shp)
- Участков из программы "Teontax"
- Участков из формата Xml (сокращённый)
- Участков из программы Инвент-Град (Dos)
- Объектов из программы AutoCAD (Dxf)
- Объектов из программы Mapinfo (Mif/Mid)
- Земельных участков из программы GIS 5.3
- Обменных файлов кадастровой информации в формате Xml и In4

Кadaстровый номер	Адрес земельного участка
5110300000.02	вп. sssssssssssssssss, буд. 1, смт. Затока, м. Білгород
3510100000	м. Кировоград, пров. Братиславський, 8
3510100000 :	м. Кировоград, пров. Братиславський, 8
3510100000:00:000:0000	м. Кировоград, проспект Перемоги
3520355000:02:000:0864	Новопрязька селищна рада
3520382100:02:000:0469	Голоківська сільська рада
3522200000:02:000:0000	м. Знам'янка, вулиця Чапаєва, 5
3524085202:02:000:0001	с. В'юнки
3524085202:02:000:0002	с. В'юнки
3520380400:02:000:0444	Олександрівська сільська рада
3520381300:02:000:0157	Бандурівська сільська рада
3520381300:02:000:0160	Бандурівська сільська рада
3520382600:02:000:0018	Доброданівська сільська рада
3520382900:02:000:0141	Долинська сільська рада
3520383800:02:001:0030	Костянтинівська сільська рада
3520384400:02:000:0276	Куколівська сільська рада
3520386800:02:000:0154	Улянівська сільська рада
3520386800:02:000:0256	Улянівська сільська рада
3520884200:02:000:0050	Куйбишевська сільська рада
3520884200:02:000:0166	Куйбишевська сільська рада
3522282600:02:000:0309	Казарнянська сільська рада
3522287400:02:000:0023	Трепівська сільська рада
3522287400:02:000:0113	Трепівська сільська рада
3522582800:02:000:0180	Грузьківська сільська рада
3522586900:02:000:0102	Покровська сільська рада
3522587200:02:000:0342	Соколівська сільська рада
3523180300:02:000:0087	Якимівська сільська рада
3523181600:02:000:0275	Злинська сільська рада
3523181600:02:000:1055	Злинська сільська рада
3523181600:02:002:0136	Злинська сільська рада
3523181600:02:002:0270	Злинська сільська рада
3523181600:02:002:0312	Злинська сільська рада
3523181600:02:002:0331	Злинська сільська рада
3523183200:02:000:0486	Мануйлівська сільська рада
3523183200:02:000:0487	Мануйлівська сільська рада
3523183600:02:000:0338	Мар'янівська сільська рада
3523183600:02:000:0434	Мар'янівська сільська рада
3523183600:02:000:0489	Мар'янівська сільська рада

Добавить в список

Папка: Сергей

Имя	Дата измене...	Тип
IXml	15.07.2010 11:39	Папка с файлами
Test	29.06.2010 16:33	Папка с файлами
Виталий	29.06.2010 11:47	Папка с файлами
Мебель	11.06.2010 10:25	Папка с файлами
Нормативные документы	12.05.2010 14:46	Папка с файлами
Семинар	19.07.2010 12:37	Папка с файлами
5911000000030020203	20.07.2010 16:00	Документ XML

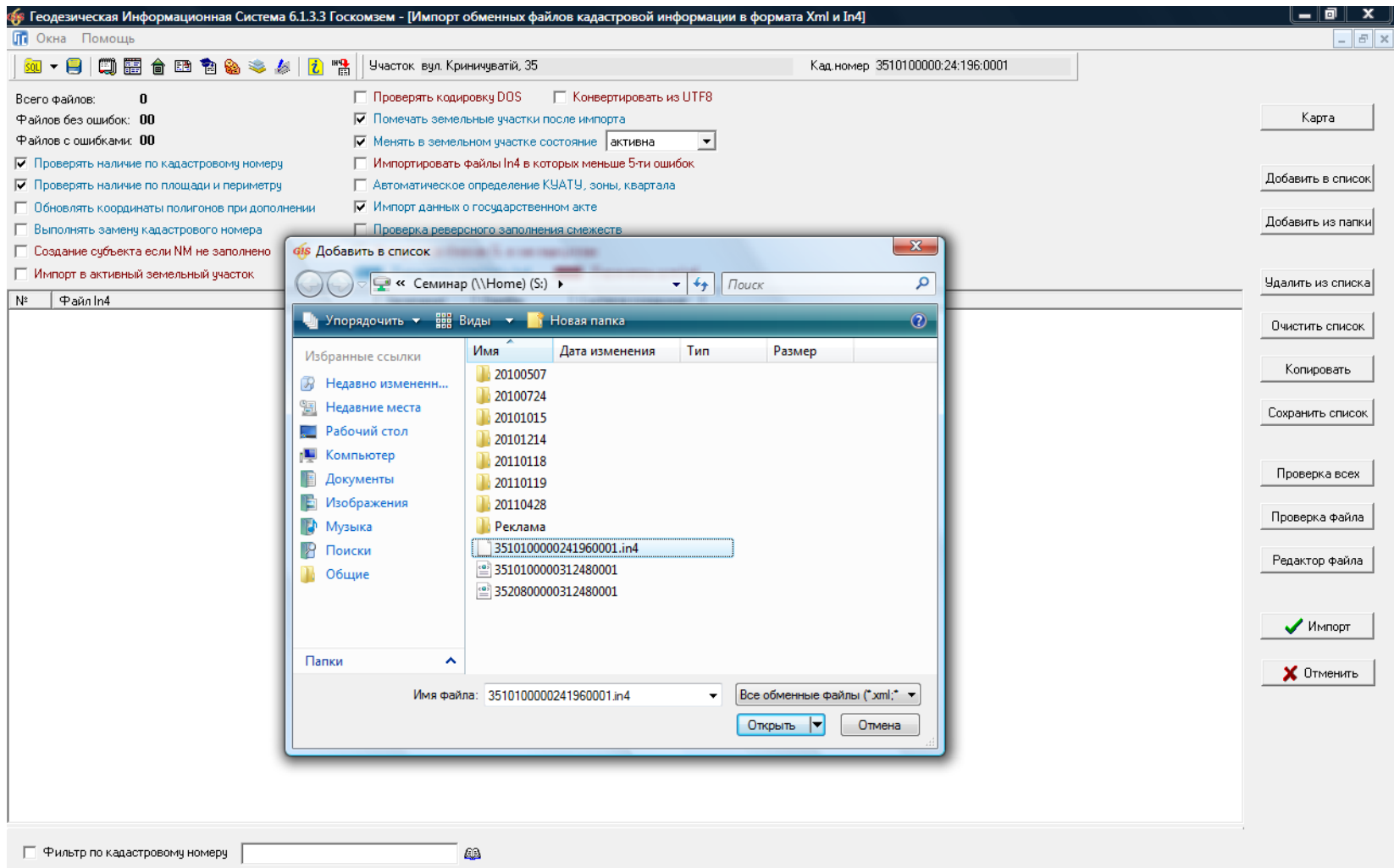
Имя файла: 5911000000030020203

Тип файлов: Все обменные файлы (*.xml;*.in4)

Код КЧАТУ Select * From OBJECT Order By ID_Object

Windows NT 5.0 (Build 2195) 1600x900 2 097 151 KB Земельных участков: 14134 Субъектов права: 13790

ИМПОРТ ЗЕМЕЛЬНОГО УЧАСТКА



ПРОВЕРКА ОБМЕННОГО ФАЙЛА XML

Геодезическая Информационная Система 6.1.3.3 Госкомзем - [Импорт обменных файлов кадастровой информации в форматах Xml и In4]

Окна Помощь

Участок: вул. Далекосхідна, 108 Кад. номер 3510100000:24:296:0003

Всего файлов: 1
 Файлов без ошибок: 00
 Файлов с ошибками: 00

Проверять наличие по кадастровому номеру
 Проверять наличие по площади и периметру
 Обновлять координаты полигонов при дополнении
 Выполнять замену кадастрового номера
 Создание субъекта если NM не заполнено
 Импорт в активный земельный участок

Проверять кодировку DDS Конвертировать из UTF8
 Помечать земельные участки после импорта
 Менять в земельном участке состояние: **активна**
 Импортировать файлы In4 в которых меньше 5-ти ошибок
 Автоматическое определение КУАТУ, зоны, квартала
 Импорт данных о государственном акте
 Проверка реверсного заполнения смежеств
 Импорт всех блоков CL в закладку план

Параметры для Xml и In4 Параметры для In4

№	Файл In4	Замечаний	Ошибок	Система координат
1	S:\3510100000312480001.xml	4		

Ошибки и замечания

Содержимое элемента "InfoLandWork" является неполным. Список ожидаемых элементов: "Executor".
 Содержимое элемента "RegionalContacts" является неполным. Список ожидаемых элементов: "LocalAuthorityHead".
 Содержимое элемента "CategoryPurposeInfo" является неполным. Список ожидаемых элементов: "Category".
 Элемент "ParcelInfo" имеет недопустимый дочерний элемент "StateActInfo". Список ожидаемых элементов: "LegalModelInfo, TechnicalDocumentationInfo".

Фильтр по кадастровому номеру

Кнопки:

- Карта
- Добавить в список
- Добавить из папки
- Удалить из списка
- Очистить список
- Копировать
- Сохранить список
- Проверка всех
- Проверка файла
- Редактор файла
- Импорт
- Отменить

ПРОВЕРКА НАЛИЧИЯ ЗЕМЕЛЬНОГО УЧАСТКА

Геодезическая Информационная Система 6.1.3.3 Госкомзем - [Импорт обменных файлов кадастровой информации в формате Xml и In4]

Окна Помощь

Участок: вул. Кропивницького, 101 Кад.номер 3510100000:31:248:0001

Всего файлов: 1
 Файлов без ошибок: 00
 Файлов с ошибками: 00

Проверять наличие по кадастровому номеру
 Проверять наличие по площади и периметру
 Обновлять координаты полигонов при до
 Выполнять замену кадастрового номера
 Создание субъекта если NM не заполнен
 Импорт в активный земельный участок

Проверять кодировку DDS Конвертировать из UTF8
 Помечать земельные участки после импорта
 Менять в земельном участке состояние: **активна**
 Импортировать файлы In4 в которых меньше 5-ти ошибок
 Автоматическое определение КЧАТУ, зоны, квартала

Карта
 Добавить в список
 Добавить из папки
 Удалить из списка
 Очистить список
 Копировать
 Сохранить список
 Проверка всех
 Проверка файла
 Редактор файла
 Импорт
 Отменить

Найден земельный участок

Земельный участок с кадастровым номером	Найденный участок	Импортируемый участок
3510100000:31:248:0001 уже присутствует в базе!	Кадастровый номер: 3510100000:31:248:0001	Кадастровый номер: 3510100000:31:248:0001
	Адрес земельного участка: вул. Кропивницького, 101	Адрес земельного участка: м. Кіровоград, вул. Кропивницького, 101
	Субъект права: Таніч Олександр Анатолійович	Субъект права: Приватний підприємець Таніч Олександр Анатолій
	PZ= PC,04.11.2003,514,-	PZ=
	Площадь: 659,79 кв.м	Площадь: 659,79 кв.м
	Периметр: 105,76 м	Периметр: 105,77 м
	Полигонов: 1	Полигонов: 1
	Координат: 8	Координат: 8
	X мин: 35267,610 Y мин: 16881,940	X мин: 35267,610 Y мин: 16881,940
	X макс: 35296,500 Y макс: 16919,390	X макс: 35296,500 Y макс: 16919,390

Дополнить
 Создать
 Заменить
 Пропустить
 Дополнить все
 Создать все
 Заменить все
 Пропустить все
 Сравнить

Ошибки и замечания

Содержимое элемента "InfoLandWork" является неполным. Список ожидаемых элементов: "Executor".
 Содержимое элемента "RegionalContacts" является неполным. Список ожидаемых элементов: "LocalAuthorityHead".
 Содержимое элемента "CategoryPurposeInfo" является неполным. Список ожидаемых элементов: "Category".
 Элемент "ParcelInfo" имеет недопустимый дочерний элемент "StateActInfo". Список ожидаемых элементов: "LegalModelInfo, TechnicalDocumentationInfo".

Фильтр по кадастровому номеру



ГЕОДЕЗИЧЕСКАЯ ИНФОРМАЦИОННАЯ СИСТЕМА 6

**ПЕЧАТЬ ОТЧЁТНЫХ ФОРМ И ИХ
РЕДАКТИРОВАНИЕ**

РАЗНЫЕ СПОСОБЫ ЗАПУСКА ОТЧЁТНЫХ ФОРМ

The screenshot displays the 'Земельный участок' software interface. The main window shows a technical drawing of a plot with vertices labeled A, B, and Г. The drawing includes dimensions: 19,35, 15,31, 16,97, 14,74, and 180,528. The area is labeled 'S = 659,79 кв. м' and 'P = 105,76 м'. A menu is open, listing various report types such as 'Кадастрового плана земельного участка', 'Разбивочного чертежа', and 'Технический отчёт'. A sub-menu is visible for 'Кадастрового плана земельного участка', showing options like 'новая форма', 'форма 1', and 'форма 2'. On the right, a table titled 'Координаты земельного участка' is displayed, showing coordinates for points A through Г. Below it, a table titled 'Таблица расчётов' shows calculation results for points 1 and 2. At the bottom, a status bar provides summary data: Масштаб 1:200, S = 659,79, S (контр.) = 659,79, Периметр = 105,76, Смещение, and Площадь.

Координаты земельного участка

Буква	№ п/п	Номер	X	Y	Z
А	1	1	35 277,980	16 881,940	0,0
Б	2	2	35 296,500	16 887,550	0,0
	3	3	35 292,490	16 901,730	0,0
В	4	4	35 287,500	16 919,390	0,0
	5	5	35 276,450	16 915,570	0,0
Г	6	6	35 267,610	16 912,510	0,0
	7	7	35 273,060	16 896,440	0,0
	1	1	35 277,980	16 881,940	0,0

Таблица расчётов

№	L	град	мин	сек	X	Y	Z
0							
1							
2							

Описание границ земельного участка

Буква	Угол	Описание	Субъект

Смежество: _____ Угол поворота стрелки: _____
 Опис. зем.: _____
 Ф.И.О.: _____
 Адрес: _____

Масштаб 1:200 S = 659,79 S (контр.) = 659,79 Периметр = 105,76 Смещение: _____ Площадь: _____

ПЕЧАТЬ ОТЧЁТНОЙ ФОРМЫ

Попередній перегляд

75%

Закрити

КАДАСТРОВИЙ ПЛАН
зовнішніх меж земельної ділянки
наданої у власність громадянам України
Таніч Олександр Анатолійович, Чапий Вадим Євгенович

КАТАЛОГ КООРДИНАТ
околицької межі земельної ділянки
наданої гр. Таніч Олександр Анатолійович.

№ п/п	Координати		Ділянка ліній
	X	Y	
1	32277,9200	16921,9400	19,2,5
2	32266,5000	16927,5200	14,7,4
3	32202,4000	16901,7300	18,2,5
4	32287,5000	16919,9000	11,6,9
5	32276,4800	16912,5700	9,3,5
6	32267,6100	16912,5100	16,97
7	32273,0400	16906,4400	15,917
1	32277,9200	16921,9400	15,91

Опис меж:
Від А до Б - Землі загального користування (вул. Кропивницького);
Від Б до В - Землі користування (вул. Кропивницького, 99);
Від В до Г - Землі загального користування (вул. Шевченка);
Від Г до А - Землі користування (вул. Кропивницького, 103).

ЕКСПЛІКАЦІЯ ЗЕМЕЛЬНИХ УГІДЬ

Інвентарний номер	Власники земель, землекористувачі та землі державної власності, не надані у власність або користування	Шифр землі	Умовні лінійні розміри	Категорія земель	Загальна площа (га)	Сільськогосподарські угіддя					Забудовані угіддя		
						у тому числі сільськогосподарські угіддя					у тому числі		
						Всього	рілля	сади	сіножаті	пасовища	Всього	пробудовані	небудовані
2.4	Ділянка для будівництва та обслуговування житлового будинку і господарських будівель (приміщення ділячки) гр. Чапий Вадим Євгенович	22	1,8, 2,4	0,0363	0,0363	0,0363							
Всього:					0,0363	0,0363	0,0363						

Сторінка 1 з 1

КОМПАНІЯ ШЕЛС

РЕДАКТИРОВАНИЕ ОТЧЁТНЫХ ФОРМ

FastReport - Кадастровый план земельного участка.fr3

Файл Виправлення Звіт Вид ?

100%

Page1 Subreport1 Subreport2

Picture1
Line1
Line2
Line3
Line4

Page1: TfrxReportPage

Властивості Події

BackPicture (Не визначений)
BottomMargin 0,50
Color dNone
Columns 0
DataSet визначений
Duplex dmNone
Font (TFont)
Frame (TfrxFrame)
LargeDesign False
LeftMargin 2
MirrorMargin False
Name Page1
Orientation poPortrait
OutlineText
PaperHeight 29,70
PaperWidth 21
PrintIfEmpty True
PrintOnPrev False
RightMargin 0,50
Tag 0
TitleBeforeHe True
TopMargin 0,50
Visible True

DataSet
Набір даних, до якого прив'язаний об'єкт

КАДАСТРОВИЙ ПЛАН
зовнішніх меж земельної ділянки
наданої у [TypePravo] [TypeUser]
[ListUsers]

Об'єкт "Малюнок"

Subreport2

Функції Classes
Поля БД Змінні

- ID_TypeExpr
- DM2.TbTypeOwn
 - ID_TypeOwn
 - Number
 - Name
 - ID_TypeUser
 - ID_TypeRight
 - NameFull
- DM2.TbTypePe
 - ID_TypePers
 - Groupe
 - Number
 - Name
- DM2.TbTypeTa
 - ID_TypeTake
 - NameSmall
 - Name
- DM2.TbTypeUs
 - ID_TypeUses
 - Groupe
 - Number
 - Name
 - ID_TypeKf
 - ID_TypeUse
- DM2.TbTypeW
 - ID_TypeWorl
 - Name
 - Name2
 - Name3
 - Name4
- DM2.TbUses
 - ID_Uses
 - Name

Вставляти поле
 Вставляти заголовок

Сантиметри 15,77; -0,08 Page1

РЕДАКТИРОВАНИЕ КОДА В ОТЧЁТАХ

FastReport - Кадастровый план земельного участка.fr3

Файл Виправлення Звіт Вид ?

Код Page1 Subreport1 Subreport2

Мова: PascalScript

```

end;

-----
//функціональне і цільові призначення

NaznFunk      := ''; //функціональне призначення
NaznCelNom    := ''; //Номера цільових призначень
NaznCelName   := ''; //Назви цільових призначень
NaznCelFull   := ''; //Номери і назви цільових призначень

If LocateData( 'DM2.TbUses', 'ID_Uses', <DM1.TbUser."ID_Uses">) = True Then
begin
    NaznFunk := Trim(<DM2.TbUses."Name">);
    NaznFunk := Lowercase(Copy(NaznFunk, 1, 1)) + Copy(NaznFunk, 2, Length(NaznFunk));

    If RecordCount('DM2.TbUsesLnk') > 0 then
    begin
        DataFirst( 'DM2.TbUsesLnk');

        While DataEOF( 'DM2.TbUsesLnk') = False Do
        begin
            If LocateData( 'DM2.TbTypeUses', 'ID_TypeUses', GetValue('DM2.TbUsesLnk', 'ID_TypeUses')) = True Then
            begin
                NaznCelNom := NaznCelNom + <DM2.TbTypeUses."Number"> + ', ';
                NaznCelName := NaznCelName + <DM2.TbTypeUses."Name"> + ', ';
                //NaznCelFull := NaznCelFull + <DM2.TbTypeUses."Number"> + ' ' + <DM2.TbTypeUses."Name"> + ', ';
                NaznCelFull := NaznCelFull + ' ' + <DM2.TbTypeUses."Name"> + ', ';
            end;

            DATANEXT( 'DM2.TbUsesLnk');
        end;

        NaznCelNom := Copy(NaznCelNom, 1, Length(NaznCelNom)-2);
        NaznCelName := Copy(NaznCelName, 1, Length(NaznCelName)-2);
        NaznCelFull := Copy(NaznCelFull, 1, Length(NaznCelFull)-2);
    end;
end;

```

Page1: TfrxReportPage

Властивості Події

BackPicture (Не визначений)
BottomMargin 0,50
Color clNone
Columns 0
DataSet визначений
Duplex dmNone
Font (TFont)
Frame (TfrxFrame)
LargeDesign False
LeftMargin 2
MirrorMargin False
Name Page1
Orientation poPortrait
OutlineText
PaperHeight 29,70
PaperWidth 21
PrintIfEmpty True
PrintOnPrev False
RightMargin 0,50
Tag 0
TitleBeforeHe True
TopMargin 0,50
Visible True

DataSet
Набір даних, до якого прив'язаний об'єкт

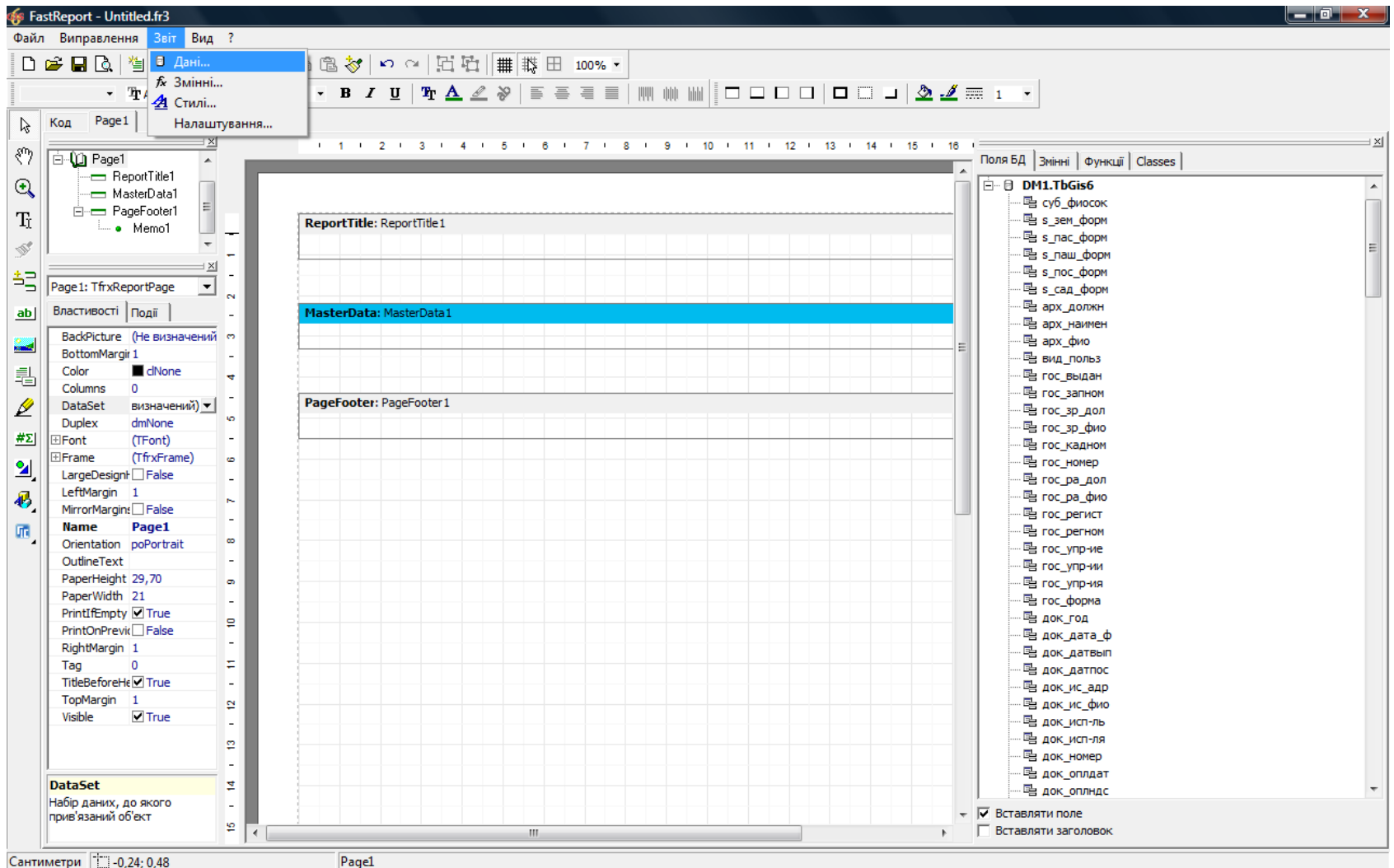
Функції Classes
Поля БД Змінні

- ID_TypeExpс
- DM2.TbTypeOwn
 - ID_TypeOwn
 - Number
 - Name
 - ID_TypeUser
 - ID_TypeRight
 - NameFull
- DM2.TbTypePe
 - ID_TypePers
 - Groupе
 - Number
 - Name
- DM2.TbTypeTa
 - ID_TypeTake
 - NameSmall
 - Name
- DM2.TbTypeUs
 - ID_TypeUses
 - Groupе
 - Number
 - Name
 - ID_TypeKf
 - ID_TypeUse
- DM2.TbTypeW
 - ID_TypeWorl
 - Name
 - Name2
 - Name3
 - Name4
- DM2.TbUses
 - ID_Uses
 - Name

Вставляти поле
 Вставляти заголовок

Сантиметри 113:27 Page1

ПОДКЛЮЧЕНИЕ БАЗЫ СЛИЯНИЯ GIS6





ГЕОДЕЗИЧЕСКАЯ ИНФОРМАЦИОННАЯ СИСТЕМА 6

РАСЧЁТ НОРМАТИВНОЙ ДЕНЕЖНОЙ ОЦЕНКИ

ПРИМЕР РАСЧЁТА ДЕНЕЖНОЙ НОРМАТИВНОЙ ОЦЕНКИ НАСЕЛЁННОГО ПУНКТА

Геодезическая Информационная Система 6.1.3.3 Голоскенен - [Денежная оценка населенных пунктов]

Оценка Расчёты Справка Печать Импорт Экспорт Окна ?

Участок: с. Долгиевка Кад.номер

граница совета населенного пункта оценочные зоны почвенная карта локальные факторы уклоны оценочные районы

Код КЧАТУ	Населённый пункт/совет
3510100000	Кировоградская область, м.Кировоград
4820355700	Миколаевская область/м.Миколаев, Арбузинский Район/м.
5120285601	Одесская область/м.Одеса, Анапавский Район/м.
5120481900	Одесская область, Арцизский Район, Деленская с.
5120483700	Одесская область, Арцизский район, Надеждовка
5122781701	Одесская область/м.Одеса, Коминтерновский Рай
5124180501	Одесская область, Ренийский район, с. Долгиевка
5124180501	Одесская область, Ренийский район, с. Долгиевка
5125455100	Одесская область/м.Одеса, Ширяевский Район/м.

Номер района	Площадь, га	Периметр, м	Кн2
Район № 001	85,353	4466,96	2,750
Район № 002	57,012	3340,67	0,830
Район № 003	45,529	3074,71	0,830
Район № 008	26,485	2866,39	0,830
Район № 009	37,773	2686,36	0,830
Район № 004	60,033	3656,13	0,830
Район № 005	64,098	3921,31	0,830
Район № 006	35,860	3445,13	0,830
Район № 007	21,800	2034,10	0,830
Район № 010	39,240	2828,65	0,830
Район № 011	86,093	4150,57	0,830

№ п/п	Номер	X	Y	Z	Выс. L	Дир.угол	Внут.угол
1	1	6 741,4540	4 546,9950			5,06	186,06
2	2	6 818,8310	4 553,8260		77,68	337,05	208,00
3	3	6 890,4630	4 523,4920		77,79	284,18	232,87
4	4	6 911,9480	4 490,4100		77,79	286,00	173,00
5	5	6 990,3940					
6	6	7 087,2990					
7	7	7 126,3630					
8	8	7 184,5020					
9	9	7 296,2920					
10	10	7 187,8890					
11	11	7 175,1930					
12	12	7 119,5270					
13	13	7 136,1290					
14	14	7 161,7650					
15	15	7 223,4210					
16	16	7 170,2320					
17	17	7 195,3650					
18	18	6 807,4960					
19	19	6 799,5730	3 513,2090		10,00	217,45	180,21
20	20	6 628,1160	3 471,9020		215,96	308,45	89,00
21	21	6 683,2240	3 421,3090		64,70	208,27	281,18
22	22	6 427,9440	3 292,1940		273,95	132,41	255,95
23	23	6 391,7840	3 331,7740		53,61	116,85	195,57
24	24	6 379,1480	3 356,7370		27,98	126,39	170,46
25	25	6 285,6900	3 483,5400		157,52	123,69	182,71
26	26	6 198,2240	3 614,7600		157,70	134,26	169,43
27	27	6 132,7670	3 681,9310		93,79	31,92	282,34
28	28	6 308,1880	3 791,2100		206,67	45,03	166,89
29	29	6 362,9140	3 845,9870		77,43	24,36	200,67
30	30	6 399,3980	3 862,5070		40,05	43,61	160,75
31	31	6 524,9530	3 982,0970		173,40	79,43	144,18
32	32	6 539,1710	4 058,2930		77,51	83,82	175,61
33	33	6 546,9650	4 130,2870		72,41	91,45	172,37
34	34	6 546,4930	4 148,8750		18,59	85,68	185,77
35	35	6 550,9230	4 207,9540		58,85	75,39	190,29
36	36	6 597,6790	4 386,9560		185,39	71,29	184,10
37	37	6 610,9240	4 426,0690		41,29	78,39	172,90
38	38	6 629,1450	4 514,7370		90,52	19,78	238,60
39	39	6 691,6470	4 537,2190		66,42	11,10	188,68
40	1	6 741,4540	4 546,9950		50,76	5,05	186,06

Изменение оценочного района

Код записи: 1676 Код КЧАТУ: 13 Нас. пункт: 13

Номер оценочной зоны:

Наименование района: Район № 005

Площадь, кв.м: X миним.м: 6 132,7670

Периметр, м: Y миним.м: 3 292,1940

Кн2: X максим.м: 7 296,2920

Y максим.м: 4 553,8260

ОТОБРАЖЕНИЕ РАСЧЁТА ДЕНЕЖНОЙ НОРМАТИВНОЙ ОЦЕНКИ НАСЕЛЁННОГО ПУНКТА

Геодезическая Информационная Система 6.1.3.3 Госконзен

Окна: Помощь | Часток: с. Долинское | Кад. номер

И.А. Андрей (Нормативная оценка / Константинавка.шар / Константинавка.mpr) | зоны.shp | М 1:18009

Определение зонального коэффициента Кн2 для экономико-планировочных зон

№ оценочных единиц	Площа, га	Средне-зональный бал	Средне-зональный бал по фактору	Комплексный индекс ценности	Кн2	№ зоны
Район № 001	85,35	5	1,67	2,75	2,75	1
Район № 002	57,01	1,5	0,5	0,83	0,83	1
Район № 003	45,53	1,5	0,5	0,83	0,83	3
Район № 004	60,03	1,5	0,5	0,83	0,83	4
Район № 005	64,1	1,5	0,5	0,83	0,83	5
Район № 006	35,86	1,5	0,5	0,83	0,83	6
Район № 007	21,8	1,5	0,5	0,83	0,83	7
Район № 008	26,49	1,5	0,5	0,83	0,83	3
Район № 009	37,77	1,5	0,5	0,83	0,83	3
Район № 010	39,24	1,5	0,5	0,83	0,83	7
Район № 011	86,09	1,5	0,5	0,83	0,83	11

Экспертная оценка оценочных единиц

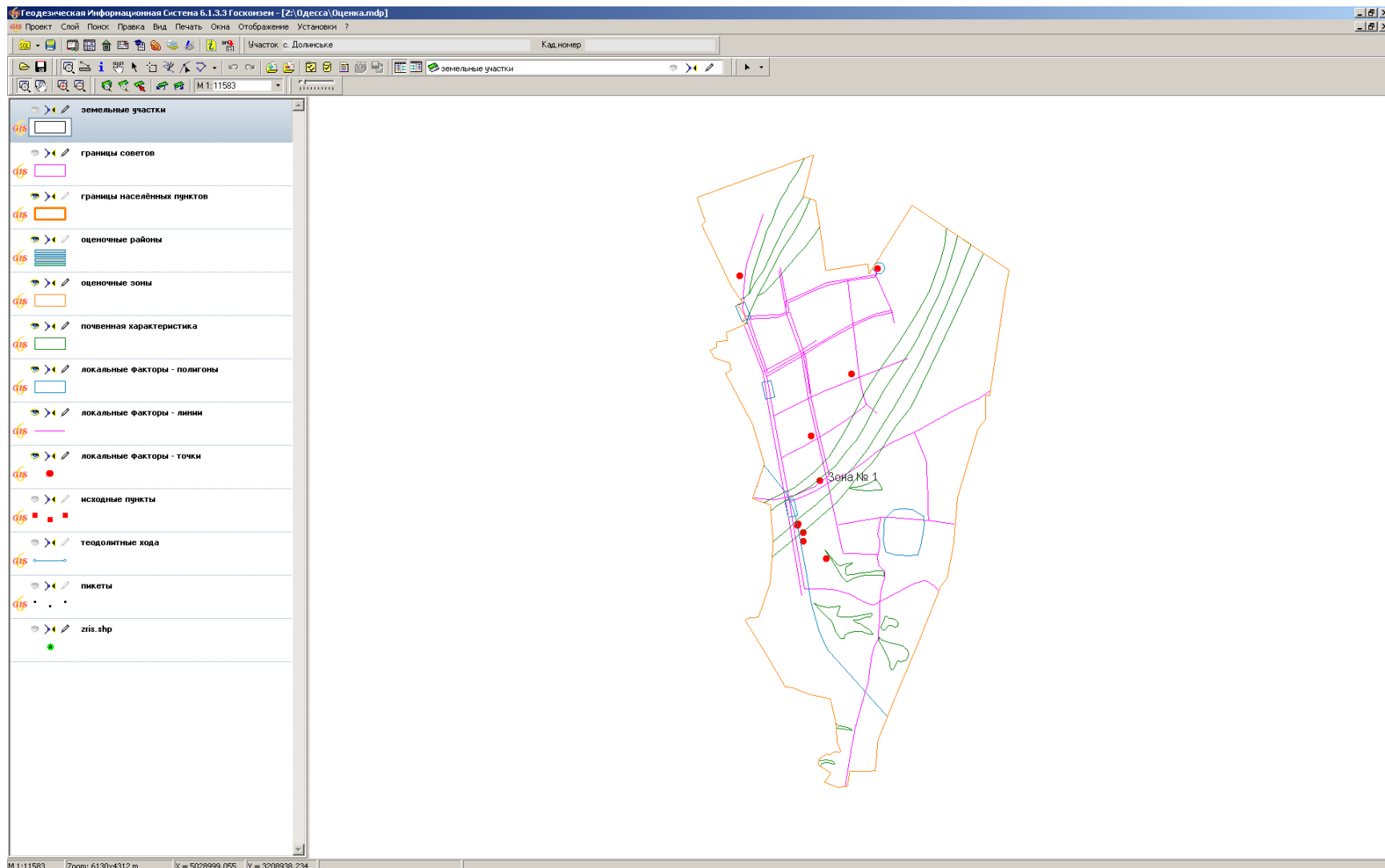
Район: Район № 001 | Количество экспертов: 3

Наименование фактора	№1	№2	№3
Уровень благоустройства	2	2	5
Забезпеченность школами	5	3	4
Уровень водопостачания	1	3	5

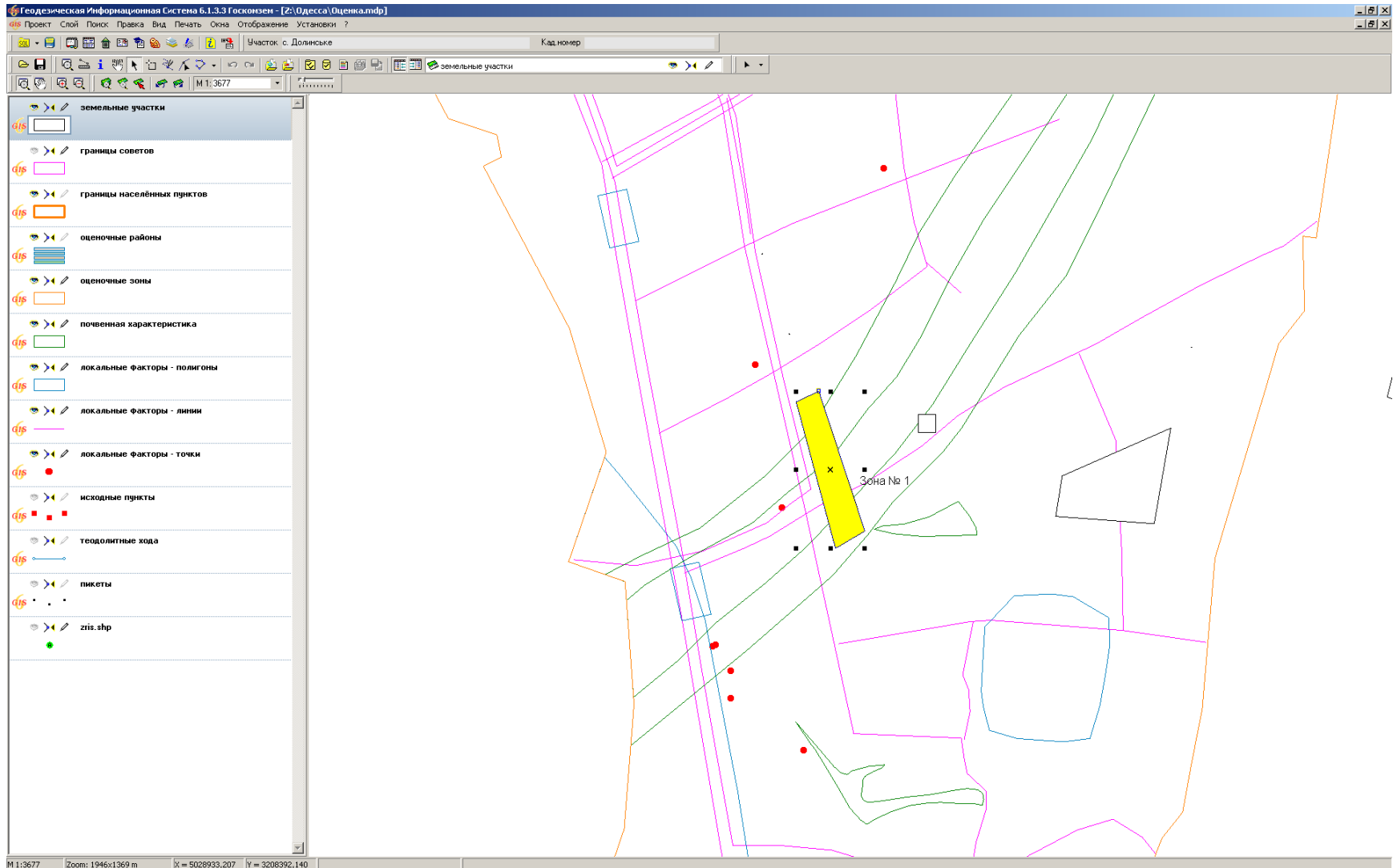
Виджет карты: М 1:18009 | Zoom: 5848x6386 m | X = 6123,080 | Y = 5677,656

Кнопки: Обновить | Обновить Кн2 | Карта | Выход

ПОДКЛЮЧЕНИЕ ДЕНЕЖНОЙ НОРМАТИВНОЙ ОЦЕНКИ НАСЕЛЁННОГО ПУНКТА



РАСЧЁТ ДЕНЕЖНОЙ ОЦЕНКИ ОБЪЕКТА



РАСЧЁТ ДЕНЕЖНОЙ ОЦЕНКИ С АВТОСОЗДАНИЕМ УЧАСТКА

Геодезическая Информационная Система 6.1.3.3 Госкомизен - [2]: (Одесса) (Оценка.mxd)

Проект Слой Поиск Правка Вид Печать Окна Отображение Установки ?

Участок: с. Долинське Кад. номер

зеленые участки

M 1:1839

земельные участки

границы советов

границы населённых пунктов

оценочные районы

оценочные зоны

почвенная характеристика

локальные факторы - полигоны

локальные факторы - линии

локальные факторы - точки

исходные пункты

теодолитные хода

пикеты

zlis.shp

Расчёт денежной оценки земельного участка

Кадастровый номер

Адрес земельного участка

Субъекты права

Юридический адрес

Функциональное назначение

Коэффициент функ. использования 1 1,20 - Земли досліджень та розробок

Льготный коэффициент 1 Вид субъекта права 1.1 Фізичні особи - Особиста

1. Денежная оценка застроенной территории

Площадь под застроенной, кв.м 1000,00

Номер оценочной зоны Зона № 1

Базовая стоимость, грн 7,61

Коэффициент Км1 1

Коэффициент Км2 1,09

Коэффициент Км3 0,96

Денежная оценка под застройкой, грн 7960,00

Список локальных факторов

Наименование	Коэффициент
в зоні пішохідної доступності до громадських центрів	1,11
без централізованого водопостачання	1,00
без каналізації	0,95
без тепломережі	0,95
без централізованого газопостачання	1,00
в санітарно-захисній зоні	0,96

2. Денежная оценка сельскохозяйственных угодий

Площадь с/х угодий, кв.м 0,00

в т.ч. пашня, кв.м 0,00

в т.ч. пастбища, кв.м 0,00

в т.ч. сенокос, кв.м 0,00

в т.ч. сады, кв.м 0,00

Денежная оценка с/х угодий, грн 0,00

Агрокруглы грунтово

Агрокруглы	Бал	Площадь	Стоимость

Общая денежная оценка земельного участка

Площадь земельного участка, кв.м 1000,00

Коэффициент индексации для нас. пункта 1,059 на дату 01.01.2010

Коэффициент индексации с/х угодий 3,2 на дату 01.01.2010

Денежная оценка участка, грн 8429,64

Земельный налог, грн 84,30

Шаблон денежной оценки Денежная оценка земельного участка

Расчёт Печать Выход

M 1:1839 Zoom: 973x684 m X = 5029075,142 Y = 3208637,521

РАСЧЁТ ДЕНЕЖНОЙ ОЦЕНКИ ЗЕМЕЛЬНОГО УЧАСТКА

Геодзическая Информационная Система 6.1.3.3 Госконзем - [Земельные участки]

Участок: Владелец Поиск Отбор Расчёты План Аггруппы Списки Печать Импорт Экспорт Сервис Окна ?

Участок: с. Долинське Кад. номер

Кадастровый номер	Адрес земельного участка	Площадь
6. Долинське тв45342		13929,95 6957,13

Расчёт денежной оценки земельного участка

Кадастровый номер:

Адрес земельного участка: **с. Долинське**

Субъекты права: **Гриненко Ганна Петрівна**

Юридический адрес: **с. Голубівичі, Компаніївського району**

Функциональное назначение: **будинництва і обслуговування житлового будівлю, господарських будівель і споруд (присадібно ділянка)**

Коэффициент функц. использования: **1** Вид субъекта права: **1.1 Фізичної особи - Особиста**

Льготный коэффициент: **1** Вид субъекта права: **1.1 Фізичної особи - Особиста**

1. Денежная оценка застроенной территории

Площадь под застроенной, кв.м: **5400,19**

Номер оценочной зоны: **Зона № 1**

Базовая стоимость, грн: **7,61**

Коэффициент Км1: **1**

Коэффициент Км2: **1,09**

Коэффициент Км3: **0,96**

Денежная оценка под застройкой, грн: **42985,51**

Список локальных факторов

Наименование	Коэффициент
в зоні пішоїходної доступності до громадських центрів	1,1
без централізованого водопостачання	1,1
без каналізації	0,95
без тепломережі	0,95
без централізованого газопостачання	1,1
в санітарно-захисній зоні	0,9

2. Денежная оценка сельскохозяйственных угодий

Площадь с/х угодий, кв.м: **8529,76**

в т.ч. пашня, кв.м: **8529,76**

в т.ч. пастбища, кв.м: **0,00**

в т.ч. сенокос, кв.м: **0,00**

в т.ч. сады, кв.м: **0,00**

Денежная оценка с/х угодий, грн: **4105,34**

Аггруппы грунтов

Аггруппа	Бал	Площадь	Стоимость
209 - черноземы выщелоченные	59	4925,52	2337,09
215 - розкриті ґрунти і виходи рив	61	3604,24	1768,25

Общая денежная оценка земельного участка

Площадь земельного участка, кв.м: **13929,95**

Коэффициент индексации для наслупка: **1,059** на дату: **01.01.2010**

Коэффициент индексации с/х угодий: **3,2** на дату: **01.01.2010**

Денежная оценка участка, грн: **58658,75**

Земельный налог, грн: **586,59**

Шаблон денежной оценки:

Расчёт Печать Сохранить Выход

Код КАТУ:

Предварительный просмотр

100%

Розрахунок грошової оцінки земельної ділянки
с. Долинське
Гриненко Ганна Петрівна

1. Грошова оцінка забудованої території

Позначення показника	Назва показника	Порядок оверкирки або розрахунку	Значення показника
1	2	3	4
Цм * Кф =	Середній для економіко-підприємств розмір вартість одного квадратного метра земель (грн)	Технічна докум. (ч.2.6) Зона №1	8,29
Ксз =		Техн. докум. (табл.1.6.3)	0,96
	- в зоні пішоїходної доступності до громадських центрів		1,11
	- без централізованого водопостачання		1,00
	- без каналізації		0,95
	- без тепломережі		0,95
	- без централізованого газопостачання		1,00
	- в санітарно-захисній зоні		0,96
Цн =	Грошова оцінка одного квадратного метра земельної ділянки (у гривнях)	Цн = Цм * Кф * Ксз	7,96
П =	Площа забудованої території земельної ділянки кв.м.	відповідно до даних державного земельного кадастру (форма 6-зем)	5400,19
К =	Коефіцієнт індексції за 1996-2010 р.		1,059
Цн (заБ)	Грошова оцінка забудованої території земельної ділянки (у гривнях)	Цн (заБ) = Цн * П * К	45521,66

2. Грошова оцінка сільськогосподарських угідь

Позначення показника	Агровиробничі групи ґрунтів			Значення показника, грн
	Шифр	Грошова оцінка 1 га, грн	Площа, га	
1	2	3	4	5
Ришя (Г р)	209 - черноземы выщелоченные	4744,99	0,493	2337,16
	215 - розкриті ґрунти і виходи ривних порід	4905,84	0,360	1768,18
Цагр =	Нормативна грошова оцінка сільськогосподарських угідь (у гривнях)	Цагр = Г (р) * (Г(с) + П(г) + П(в))		4105,34
К =	Коефіцієнт індексції за 1996-2010 р.			3,200
Цн (сх)	Проіндексована нормативна грошова оцінка сільськогосподарських угідь (у гривнях)	Цн (сх) = Цагр * К		13137,09

3. Загальна грошова оцінка земельної ділянки

Позначення показника	Назва показника	Порядок оверкирки або розрахунку	Значення показника
1	2	3	4
Гозд	Грошова оцінка земельної ділянки	Гозд = Цн (заБ) + Цн (сх)	58658,75

Дата розрахунку: 26.04.2011

Стр. 1/1

Windows NT 5.1 (Build 2600; Service Pack 3) 1920x1200 | 048 575 KB | Земельні участки: 15907 | Субъектов права: 15245 | Пользователь: Администратор | База данных: GIS | Сервер: local

КОМПАНИЯ ШЕЛС



ГЕОДЕЗИЧЕСКАЯ ИНФОРМАЦИОННАЯ СИСТЕМА 6

**ВОПРОСЫ И ОТВЕТЫ
ИТОГ СЕМИНАРА-ТРЕНИНГА**

www.GIS.org.ua

ПРОИЗВОДСТВО ИНФОРМАЦИОННЫХ ТЕХНОЛОГИЙ

www.GIS.org.ua ❖ mgr@gis.org.ua ❖ 8(050) 5970079



ГЕОДЕЗИЧЕСКАЯ ИНФОРМАЦИОННАЯ СИСТЕМА 6

ДЕНЬ 2

Ознакомление с картографическим модулем "MapDraw 2". Присвоение и замена значений полей для группы земельных участков.

Администрирование, создание и восстановление баз данных. Настройка сетевого доступа к данным.



ГЕОДЕЗИЧЕСКАЯ ИНФОРМАЦИОННАЯ СИСТЕМА 6

**ОЗНАКОМЛЕНИЕ С ОСНОВАМИ
КАРТОГРАФИЧЕСКОГО МОДУЛЯ «MAPDRAW 2»**

МОДУЛЬ MAPDRAW 2

Благодаря наличию модуля MapDraw 2 программа GIS 6 имеет возможность отображения внутренних слоёв программы и внешних слоёв в формате Shp программы ArcGIS/ArcView. В программе присутствует возможность отображения и координирования растров в формате Bmp, Wmf, Jpg, Tif и Sid непосредственно на экране или в окне координирования. Присутствует импорт и экспорт параметров привязки из форматов Tab, Rtr, Bpw, Jgw, Tfw, Sdw. Модуль MapDraw 2 является полноценным редактором для слоёв в формате Shp. Позволяет выполнять обновление планово-картографических материалов, электронных схем землеустройства, вести дежурные кадастровые планы, а также обладает достаточными аналитическими возможностями.

ВНУТРЕННИЕ СЛОИ

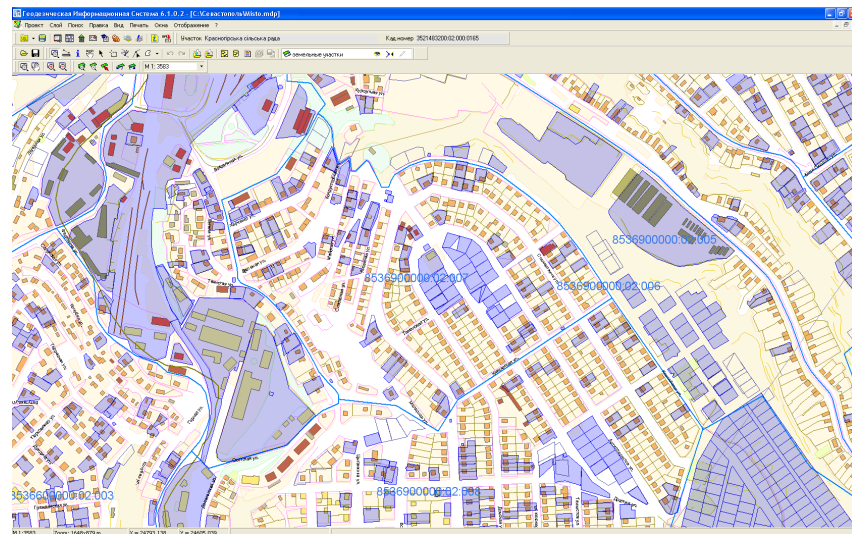
- земельные участки;
- кадастровые единицы;
- внутрихозяйственное устройство;
- почвенная характеристика;
- сервитуты;
- ограничения;
- договора аренды;
- слои денежной оценки.

ВНЕШНИЕ СЛОИ

- точки;
- линии;
- полигоны;
- растровые слои;
- косметические.
- GisMapServer
- GoogleMap

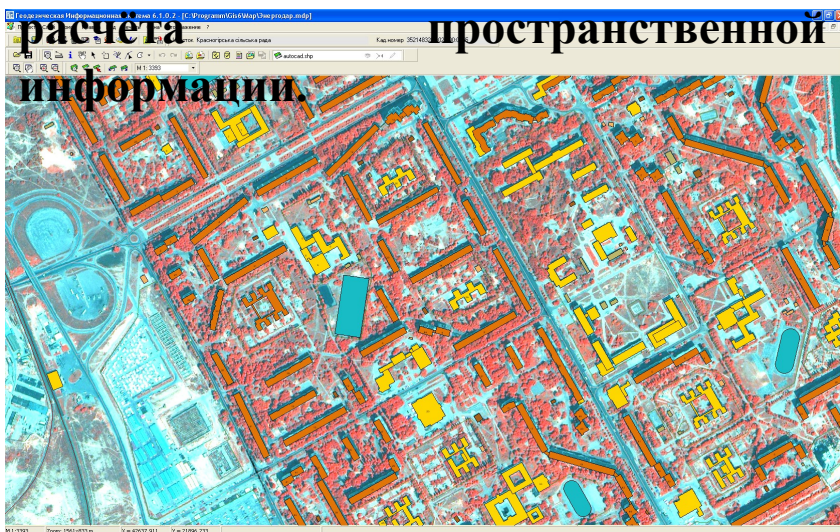
ВЕКТОРИЗАЦИЯ

Программа GIS 6 позволяет выполнять векторизацию растровых материалов прошлых лет и космических снимков. Векторизация выполняется с помощью встроенного модуля MapDraw 2. Стандартные инструменты дополнены удобными средствами для преобразований координат, проектирования и расчёта пространственной информации.

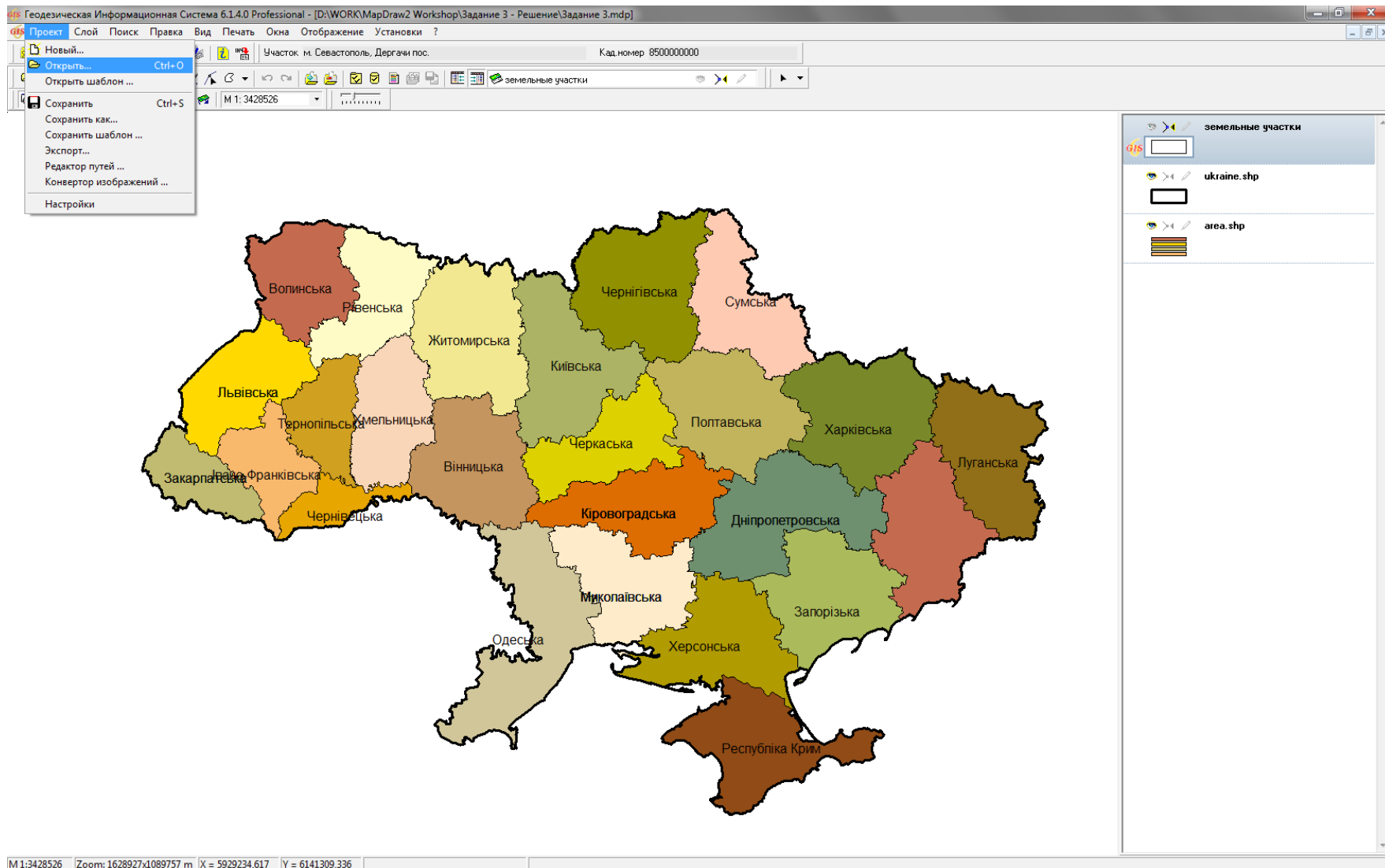


КАДАСТРОВЫЕ ПЛАНЫ

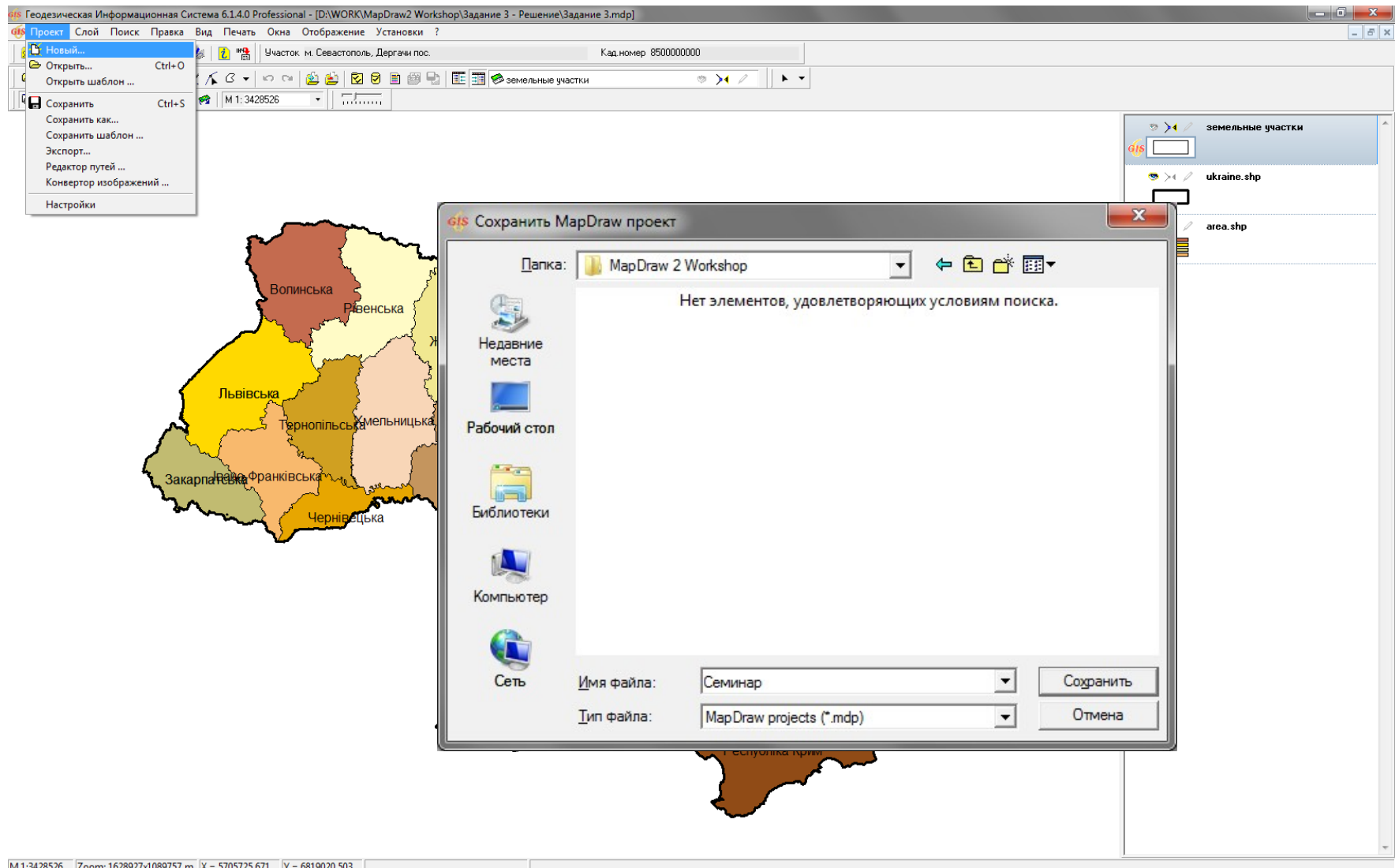
Подготовка и анализ сборных кадастровых планов становится значительно удобнее при использовании программы GIS 6. Присутствует возможность отображение семантической информации для внутренних и внешних слоёв. Поиск объекта по выбранному или всем слоям.



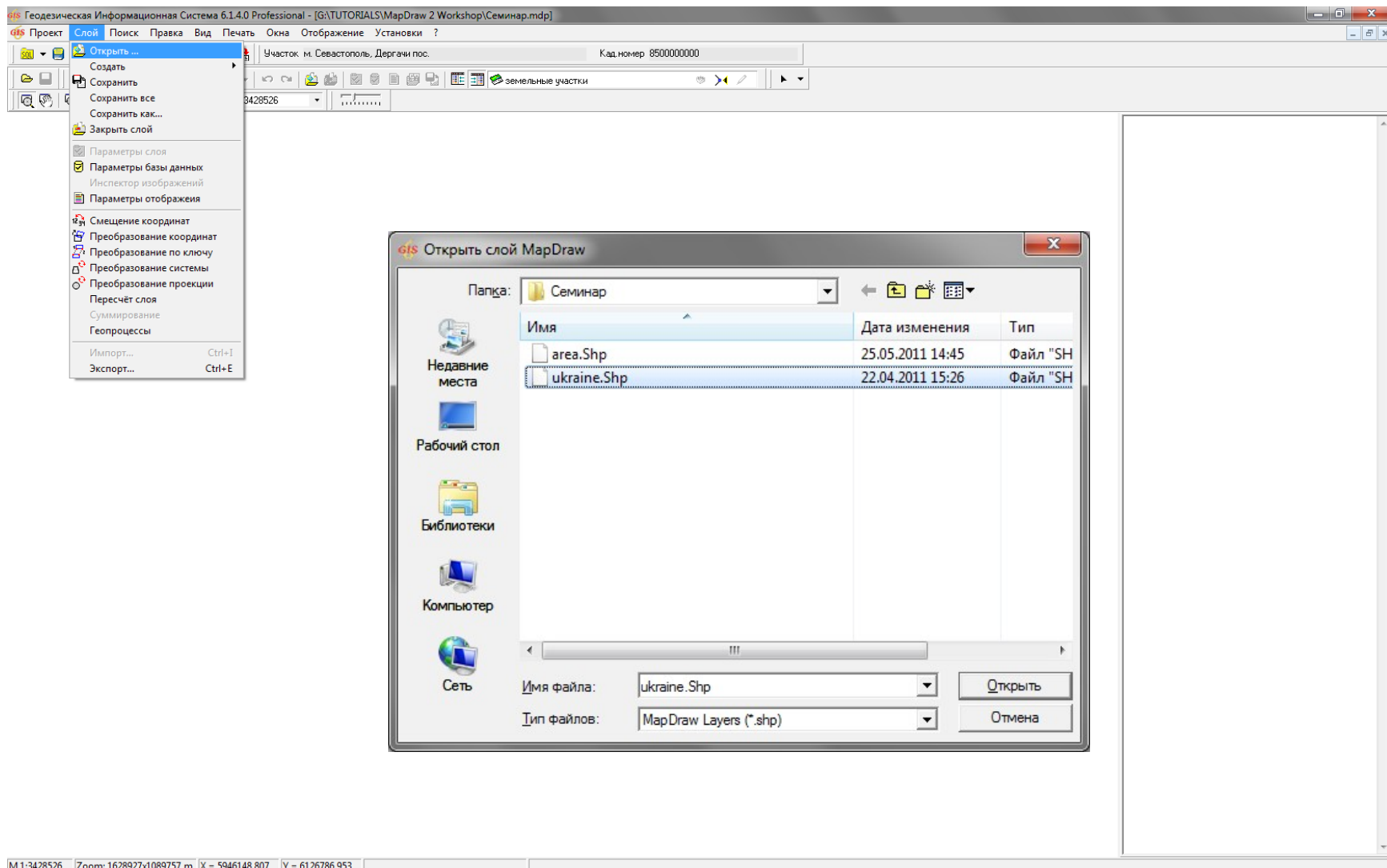
ОТКРЫТИЕ СУЩЕСТВУЮЩЕГО ПРОЕКТА



СОЗДАНИЕ НОВОГО ПРОЕКТА



ОТКРЫТИЕ ВНЕШНЕГО СЛОЯ



ПАРАМЕТРЫ СЛОЯ

Geодезическая Информационная Система 6.1.4.0 Professional - [G:\TUTORIALS\MapDraw 2 Workshop\Семинар.mdp]

Проект Слой Поиск Правка Вид Печать Окна Отображение Установки ?

Участок м. Севастополь, Держачи пос. Кад.номер 8500000000

ukraine.shp

Редактирование параметров слоя

Формат объектов

Наименование слоя ukraine.shp

Наименование файла ukraine.Shp

Шрифт

Шрифт Arial CYR Ж К У

Размер 12

Цвет

Символ

Масштаб 1: 0

Обозначение 0

Поворот 0

Стиль точек

Линия

Толщина 1 мм

Стиль

Цвет

Режим сплошной

Качество низкое

Фон

Цвет 55280

Стиль

Пользовательский цвет для фона

Яркость

Контраст

Режим отображения

Отображение узловых точек

Отображение тени

Стиль слоя для всех объектов

Система Проекция Ключ

Проекция СК 63 (30° - 33') Зона 04

Режим масштабирования

Отображение в пределах масштаба

Мин. масштаб 1: 0 м

Макс. масштаб 1: 0 м

Параметры поиска

Объект

Улица

Дом

Навигация

Использовать навигацию

Источник NMEA Transmitter

Приёмник

PIN-код

Интервал опроса (мс) 0

Сохранить

Отменить

M 1:46 Zoom: 22x15 m X = 55,548 Y = 30,442

ПАРАМЕТРЫ ОТОБРАЖЕНИЯ

Geodesic Information System 6.1.4.0 Professional - [G:\TUTORIALS\MapDraw 2 Workshop\Семинар.mdp]

Проект: Слой Поиск Печать Вид Печать Окна Отображение Установки ?

Участок: м. Севастополь, Дергачи пос. Кад. номер: 8500000000

area.shp

9413677

ukraine.shp

area.shp

Параметры отображения

Файл

Слой: area.shp

Вид обозначений: цветовая палитра

Наименование поля: ID

25

1	4810176
2	55295
3	7059389
4	6796791
5	9814990
6	1940429
7	9234160
8	6205351
9	5804224
10	1262987
11	38572
12	6916969
13	1337739
14	35723
15	12844031
16	5681341
17	52956
18	1222222

Цвета: урожай

Сохранить Отменить Обновить

M:1:3413677 Zoom:1621872x1085037 m X = 5661873.320 Y = 4924857.563

ОТОБРАЖЕНИЕ ТЕКСТОВЫХ ОБОЗНАЧЕНИЙ

The screenshot displays the main window of the Geodesic Information System 6.1.4.0 Professional. The interface includes a menu bar with options like 'Проект', 'Слой', 'Поиск', 'Правка', 'Вид', 'Печать', 'Окна', 'Отображение', and 'Установки'. A toolbar with various icons is visible below the menu. The main map area shows a colored map of a region with a layer named 'area.shp' selected. A 'Редактирование параметров слоя' (Layer Parameters Editing) dialog is open, showing the 'Обозначения' (Labels) tab. The 'Обозначения' list contains the label 'AREA'. The 'Параметры отображения обозначений' (Label Display Parameters) dialog is also open, showing settings for the 'AREA' label. The 'Отображение' (Display) section is checked, and the 'Имя поля' (Field Name) is set to 'AREA'. The 'Шрифт' (Font) is 'Arial', 'Размер' (Size) is '12', 'Цвет' (Color) is '0', and 'Масштаб' (Scale) is '1:0'. The 'Выравнивание' (Alignment) section shows 'Центр' (Center) selected. The 'Позиция текста' (Text Position) section shows 'Средняя линия' (Middle line) selected. The 'Отображение в пределах масштаба' (Display within scale) section is unchecked, with 'Мин. масштаб' (Min. scale) and 'Макс. масштаб' (Max. scale) both set to '1:0'. The 'Сохранить' (Save) button is highlighted in green, and the 'Отменить' (Cancel) button is highlighted in red. The status bar at the bottom shows coordinates and zoom information: 'M 1:3413677 Zoom: 1621872x1085037 m X = 5930125.301 Y = 5930125.301'.

ПАРАМЕТРЫ БАЗ ДАННЫХ

Geodesic Information System 6.1.4.0 Professional - [G:\TUTORIALS\MapDraw 2 Workshop\Семинар.mdp]

Проект Слой Поиск Правка Вид Печать Окна Отображение Установки ?

Участок: Шепиливська сільська рада Кад.номер: 3521488300:02:000:0557

area.shp

M:1:4034912

земельные участки

ukraine.shp

area.shp

Открыть ...
Создать
Закреть слой
Сохранить
Сохранить как...

Найти слой

Параметры слоя

Параметры базы данных

Параметры отображения

Инспектор изображений

Открыть изображение

Авторасположение обозначений

Редактирование таблицы [G:\TUTORIALS\MapDraw 2 Workshop\Семинар\area.Dbf]

Имя поля	Формат	Размер	Дробь	Описание
ID	число	6		
NUMBER	число	6		
AREA	строка	30		
CENTRE	строка	30		
OF_REGION	число	6		
POPULATION	число	20	15	

Имя поля ID

Формат число

Размер 6

Описание

Создать идентификатор

Вычисления

M:1:4034912 Zoom: 1917027x1.282497 m | X = 5311403,326 Y = 5095151,192

ПОИСК ДАННЫХ

gis Геодезическая Информационная Система 6.1.4.0 Professional - [G:\TUTORIALS\MapDraw 2 Workshop\Семинар.mdp]

Проект Слой Поиск Правка Вид Печать Окна Отображение Установки ?

Быстрый поиск F7 Кад.номер 3521488300.02.000.0557

Найти... Ctrl+F

Продолжить поиск Ctrl+N

area.shp

M 1:4034912

gis Найти

Объект К SELECT *
FROM "area.dbf"
WHERE (AREA LIKE "%K%")
ORDER BY AREA

Улица Поле не задано

Номер дома Поле не задано

ID	NUMBER	AREA	CENTRE	OF_REGION	POPULATION
21	10	Кіровоградська	Кіровоград	21	1236,2
8	9	Київська	Київ	25	1911,6
10	25	Республіка Крим	Сімферополь	14	2632,4

земельные участки

ukraine.shp

area.shp

Поиск Найти далее Закрыть

M 1:4034912 Zoom: 1917027x1282497 m X = 5961182,726 Y = 4200728,486

СОЗДАНИЕ ВНУТРЕННИХ СЛОЕВ

The screenshot displays the 'Слой' (Layer) menu in the Geodesic Information System 6.1.4.0 Professional. The menu is open, showing various options for creating and managing layers. The 'Земельные участки' (Land parcels) option is highlighted. The background shows a map of Ukraine with regional boundaries and names, including Чернігівська, Сумська, Київська, Полтавська, Харківська, Луганська, Черкаська, Кіровоградська, Дніпропетровська, Донецька, Миколаївська, Херсонська, Запорізька, Одеська, Республіка Крим, and Закарпатська.

The 'Слой' menu options are:

- Открыть ...
- Создать
 - точки
 - полилинии
 - полигоны
 - полигоны (формат In4)
 - изображение
 - косметический
 - навигация
- Сохранить
- Сохранить все
- Сохранить как...
- Закреть слой
- Параметры слоя
- Параметры базы данных
- Инспектор изображений
- Параметры отображения
- Смещение координат
- Преобразование координат
- Преобразование по ключу
- Преобразование системы
- Преобразование проекции
- Пересчёт слоя
- Суммирование
- Геопроцессы
- Импорт... Ctrl+I
- Экспорт... Ctrl+E

The 'Земельные участки' option is expanded, showing the following sub-options:

- административно-территориальные единицы
- кадастровые зоны
- кадастровые кварталы
- земельные участки**
- внутрихозяйственное устройство
- почвенная характеристика
- сервитуты
- ограничения
- аренда
- обменные файлы
- исходные пункты
- теодолитные хода
- пикеты
- граница советов
- граница населённых пунктов
- оценочные районы
- оценочные зоны
- почвенная характеристика
- локальные факторы - точки
- локальные факторы - линии
- локальные факторы - полигоны
- уклоны
- картографический сервер
- номенклатура
- группа
- GoogleMap

The map shows the following regions: Чернігівська, Сумська, Київська, Полтавська, Харківська, Луганська, Черкаська, Кіровоградська, Дніпропетровська, Донецька, Миколаївська, Херсонська, Запорізька, Одеська, Республіка Крим, and Закарпатська.

The status bar at the bottom shows: M 1:3413677 | Zoom: 1621872x1085037 m | X = 5888022,972 | Y = 3813887,313

СОЗДАНИЕ ВНЕШНЕГО СЛОЯ

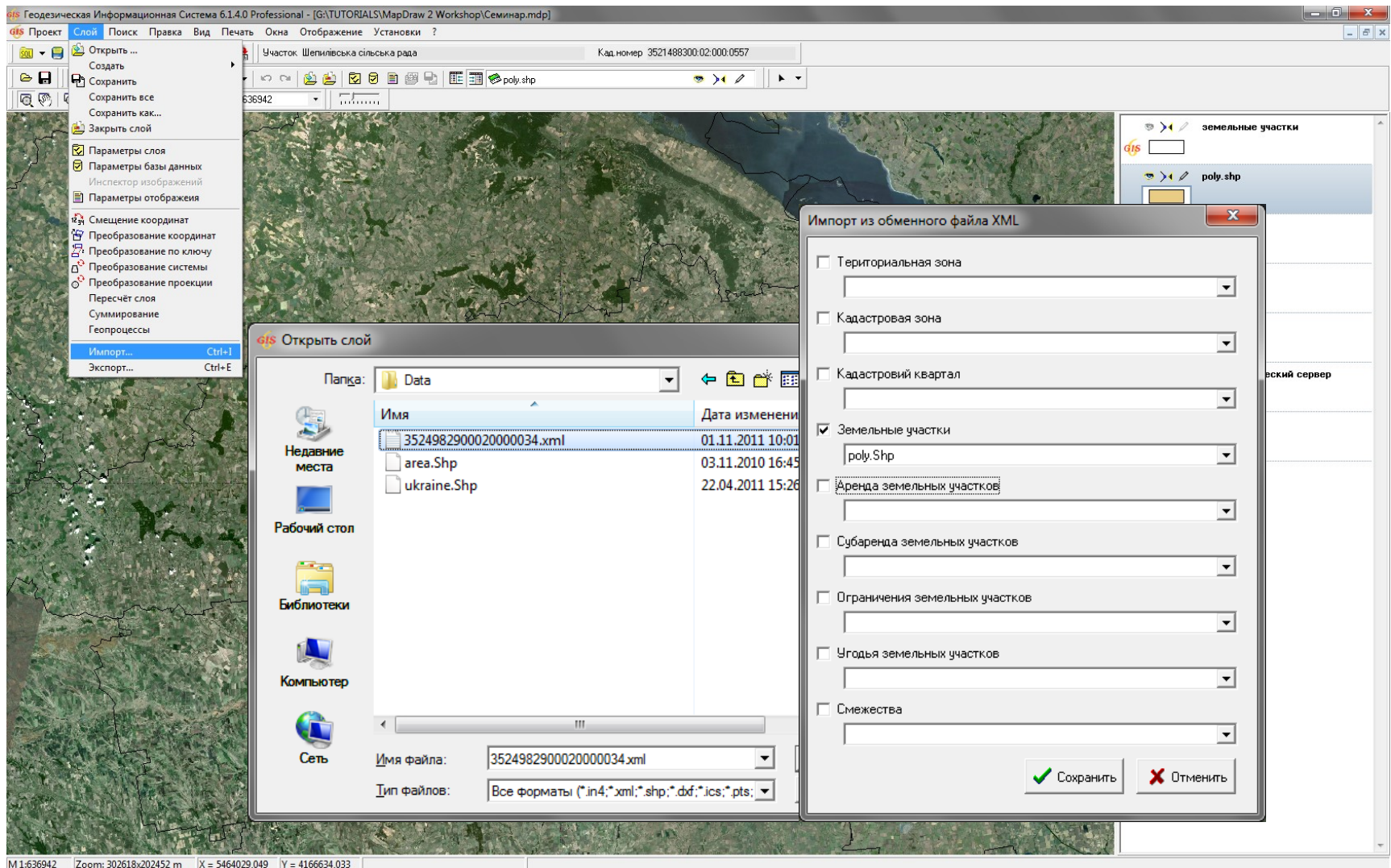
The screenshot shows the GIS software interface with the 'Создать' (Create) menu open. The 'Создание слоя' (Create Layer) dialog box is active, displaying a file list for the 'Семинар' folder. The dialog shows the following table of files:

Имя	Дата изменения	Тип
area.Shp	03.11.2010 16:45	Файл "SH"
GisPolygons.Shp	01.11.2011 15:01	Файл "SH"
GoogleMap.shp	27.09.2005 15:27	Файл "SH"
image.Shp	01.11.2011 14:50	Файл "SH"
ukraine.Shp	01.11.2011 14:50	Файл "SH"

The dialog also shows the file name 'poly' and the file type 'MapDraw layer file (*.shp)'. The background map shows a satellite view of a landscape with a lake and various land parcels.

M 1:636942 Zoom: 302618x202452 m X = 5459315.642 Y = 4212273.980

ИМПОРТ ИЗ DXF, MDB, WOR, IN4, XML





ГЕОДЕЗИЧЕСКАЯ ИНФОРМАЦИОННАЯ СИСТЕМА 6

КООРДИНИРОВАНИЕ РАСТРОВЫХ ИЗОБРАЖЕНИЙ В ПРОГРАММЕ

СОЗДАНИЕ СЛОЯ ДЛЯ ПОДКЛЮЧЕНИЯ РАСТРОВЫХ ИЗОБРАЖЕНИЙ

The screenshot illustrates the process of creating a new layer in the GIS software. The 'Создать' (Create) menu is open, and 'изображение' (Image) is selected. The 'Создание слоя' (Create Layer) dialog box is open, showing a file list with the following items:

Имя	Дата изменения	Тип
area.Shp	03.11.2010 16:45	Файл ".SH
GisPolygons.Shp	01.11.2011 14:43	Файл ".SH
ukraine.Shp	22.04.2011 15:26	Файл ".SH

The 'Имя файла' (File name) field contains 'image' and the 'Тип файла' (File type) is 'MapDraw layer file (*.shp)'. The 'Сохранить' (Save) and 'Отмена' (Cancel) buttons are visible at the bottom right of the dialog.

M:1:3413677 Zoom: 1621872x1085037 m X = 5945763.309 Y = 3900644.209

ОТКРЫТИЕ ИЗОБРАЖЕНИЙ

Geodesic Information System 6.1.4.0 Professional - [G:\TUTORIALS\MapDraw 2 Workshop\Семинар.mdp]

Проект Слой Поиск Правка Вид Печать Окна Отображение Установки ?

Участок: Шепилівська сільська рада Кад.номер: 3521488300.02.000.0557

image.shp M 1: 3413677

Открыть изображение

Trash (G:) > TUTORIALS > MapDraw 2 Workshop > Семинар Поиск: Семинар

Имя	Дата изменения	Тип	Размер
area.Shp.001	25.05.2011 14:45	Файл ".001"	281 КБ
area.Shx	03.11.2010 16:45	Файл ".SHX"	1 КБ
area.Shx.001	25.05.2011 14:45	Файл ".001"	1 КБ
GisPolygons.Lbl	01.11.2011 14:44	Файл ".LBL"	0 КБ
GisPolygons.Shp	01.11.2011 14:44	Файл ".SHP"	644 КБ
GisPolygons.Shx	01.11.2011 14:44	Файл ".SHX"	22 КБ
image.dbf	06.11.2008 17:36	Электронная таб...	1 КБ
image.Dbf.001	06.11.2008 17:36	Файл ".001"	1 КБ
image.shp	27.09.2005 15:27	Файл ".SHP"	1 КБ
image.Shp.001	27.09.2005 15:27	Файл ".001"	1 КБ
image.shx	27.09.2005 15:28	Файл ".SHX"	1 КБ
image.Shx.001	27.09.2005 15:28	Файл ".001"	1 КБ
M-36-091.jpg	31.10.2011 14:58	Рисунок JPEG	1 594 КБ
M-36-091.jpgw	31.10.2011 15:06	Файл ".JPGW"	1 КБ
M-36-092.jpg	11.04.2003 11:06	Рисунок JPEG	1 701 КБ

Имя файла: M-36-091.jpgw All Image Files (*.*)

Открыть Отмена

земельные участки

image.shp

- Открыть ...
- Создать
- Закрыть слой
- Сохранить
- Сохранить как...
- Найти слой
- Параметры слоя
- Параметры базы данных
- Параметры отображения
- Инспектор изображений
- Открыть изображение

Авторасположение обозначений

M 1:3413677 Zoom: 1621872x1085037 m X = 5515116.631 Y = 4993540.105

КООРДИНИРОВАНИЕ ИЗОБРАЖЕНИЙ

gis Геодезическая Информационная Система 6.1.4.0 Professional - [G:\TUTORIALS\MapDraw 2 Workshop\Семинар.mdp]

Проект Слой Поиск Правка Вид Печать Окна Отображение Установки ?

Участок: Шепиливська сільська рада Кад.номер 3521488300.02.000.0557

image.shp

M 1:138884

Координирование изображения [M-36-092.jpg]

Файл Масштаб Режим Контрольная точка

Границы растра

Слева 100 Сверху 144 Справа 77 Снизу 211

Метка	X Рисунок	Y Рисунок	X Карта	Y Карта	X Ошибка	Y Ошибка
Pt 1	100	144	49.667	33.5	?	?
Pt 2	2246	2335	49.333	34	?	?

Система координат 1942г: ГЕНЕРАЛЬНЫЙ ШТАБ
ОСТАПЬЕ

СССР, УССР Полтавская область

2324x2547

Применить Отменить

земельные участки

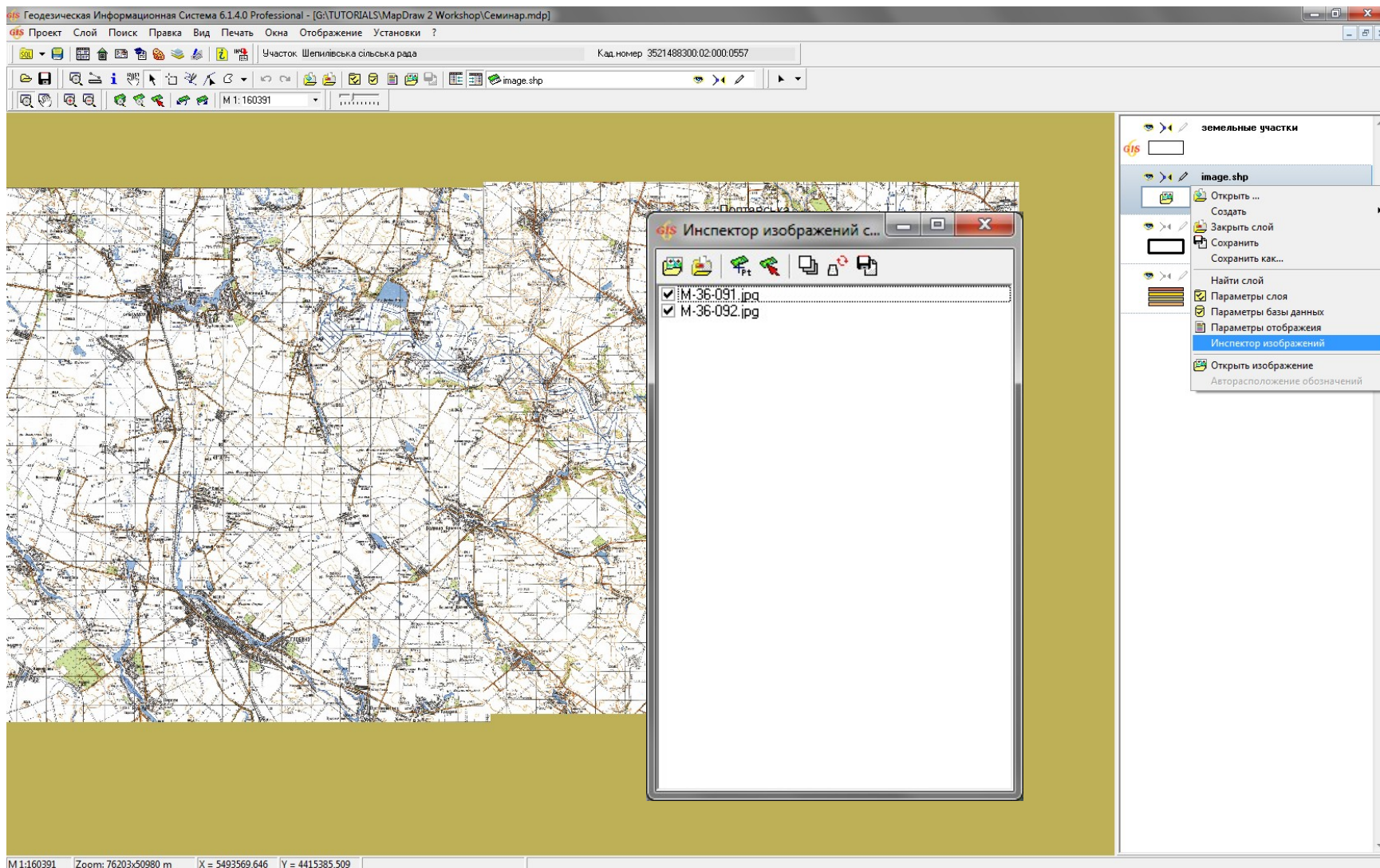
image.shp

ukraine.shp

area.shp

M 1:138884 Zoom: 65985x4144 m X = 5487820,680 Y = 4375959,563

ИНСПЕКТОР ИЗОБРАЖЕНИЙ





ГЕОДЕЗИЧЕСКАЯ ИНФОРМАЦИОННАЯ СИСТЕМА 6

**ПОДКЛЮЧЕНИЕ К СЕРВЕРУ КОСМИЧЕСКИХ
СНИМКОВ GOOGLEMAP**

СОЗДАНИЕ СЛОЯ GOOGLEMAP

The screenshot displays the 'Слой' (Layer) menu and the 'Редактирование параметров слоя' (Layer Properties) dialog box in the GIS software.

Слой (Layer) Menu:

- Открыть ...
- Создать
 - точки
 - полилинии
 - полигоны
 - полигоны (формат In4)
 - изображение
 - косметический
 - навигация
- Сохранить
- Сохранить все
- Сохранить как...
- Закреть слой
- Параметры слоя
 - Параметры базы данных
 - Инспектор изображений
 - Параметры отображения
- Смещение координат
- Преобразование координат
- Преобразование по ключу
- Преобразование системы
- Преобразование проекции
- Пересчёт слоя
- Суммирование
- Геопроцессы
 - Импорт... (Ctrl+I)
 - Экспорт... (Ctrl+E)

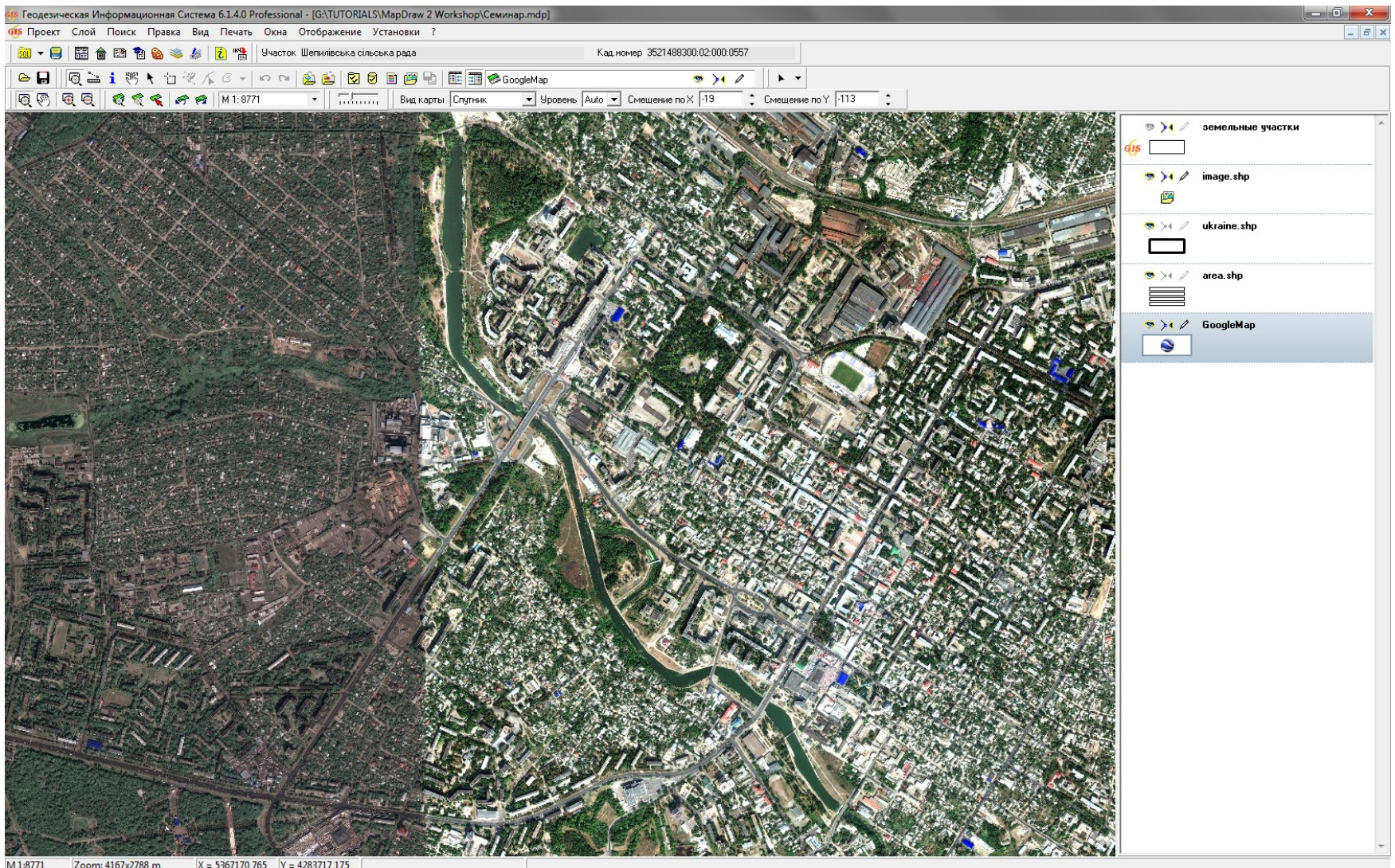
Редактирование параметров слоя (Layer Properties) Dialog:

- Формат объектов:**
 - Наименование слоя: GoogleMap
 - Наименование файла: GoogleMap.Shp
- Шрифт:**
 - Шрифт: Arial Cyr
 - Размер: 12
 - Цвет: [Black]
 - Масштаб: 1: 0
 - Поворот: 0
- Линия:**
 - Толщина: 0,01 мм
 - Стиль: [Solid]
 - Цвет: [Black]
 - Режим: сплошной
 - Качество: низкое
- Фон:**
 - Цвет: 16777215
 - Стиль: [None]
 - Пользовательский цвет для фона
 - Яркость: [Slider]
 - Контраст: [Slider]
- Режим отображения:**
 - Отображение узловых точек
 - Отображение тени
 - Стиль слоя для всех объектов
- Режим масштабирования:**
 - Отображение в пределах масштаба
 - Мин. масштаб: 1: 0 м
 - Макс. масштаб: 1: 0 м
- Параметры поиска:**
 - Объект: [None]
 - Улица: [None]
 - Дом: [None]
- Навигация:**
 - Использовать навигацию
 - Источник: NMEA Transmitter
 - Приёмник: [None]
 - PIN-код: [None]
 - Интервал опроса (мс): 0

Other UI Elements:

- Project: Проект
- Map: Львівська, Закарпатська, Франк, Одеська
- Layer List: земельные участки, image.shp, ukraine.shp, area.shp
- Status Bar: M: 1:3413677, Zoom: 1621872x1085037 m, X = 5939748.691, Y = 3910283.864

КОСМОСНИМОК GOOGLEMAP



ГИБРИД GOOGLEMAP

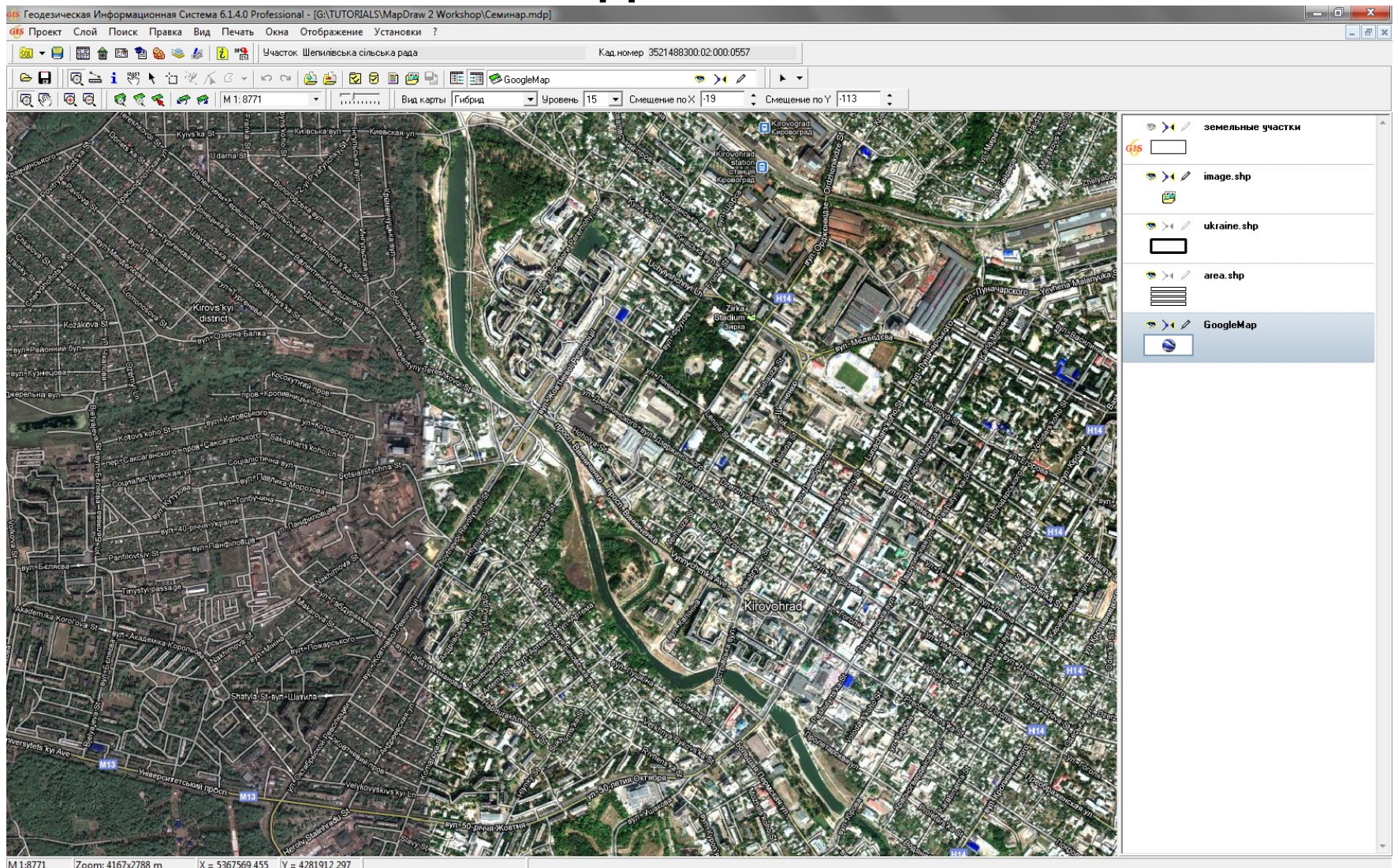


СХЕМА GOOGLEMAP

GIS Геодезическая Информационная Система 6.1.4.0 Professional - [G:\TUTORIALS\MapDraw 2 Workshop\Семинар.mdp]

Проект Слой Поиск Правка Вид Печать Окна Отображение Установки ?

Участок Шепиливська сільська рада Кад. номер 3521488300.02.000.0557

Вид карты Схема Чрвень 15 Смещение по X -19 Смещение по Y -113

Legend:

- земельные участки
- image.shp
- ukraine.shp
- area.shp
- GoogleMap


Status Bar: M 1:8771 Zoom: 4167x2788 m X = 5367547,821 Y = 4281837,996



ГЕОДЕЗИЧЕСКАЯ ИНФОРМАЦИОННАЯ СИСТЕМА 6

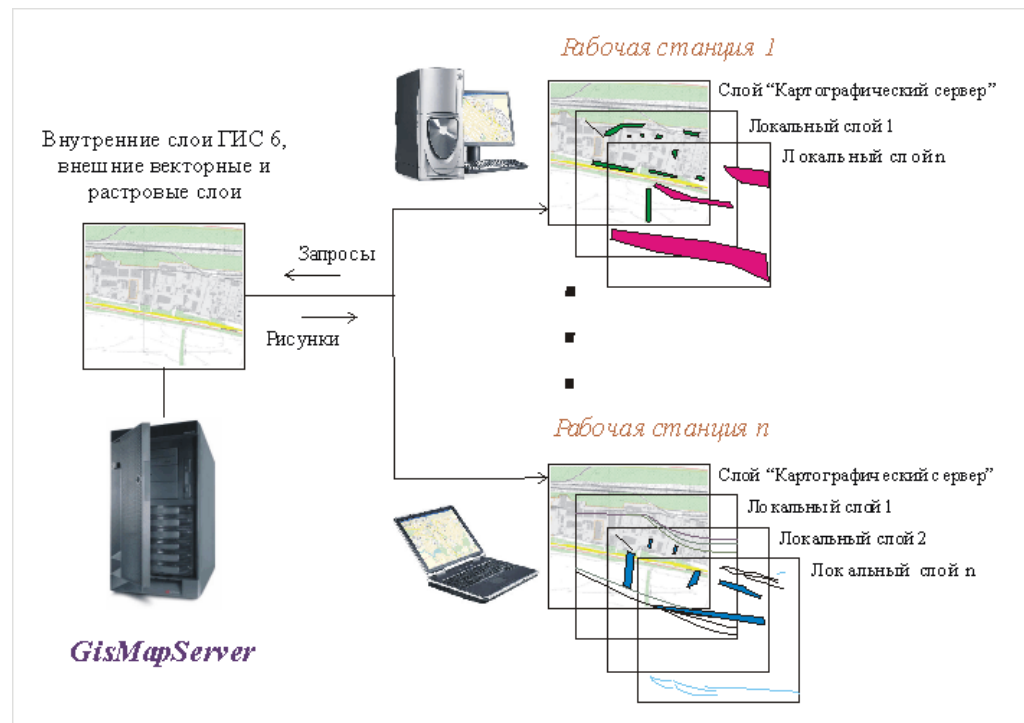
ПОДКЛЮЧЕНИЕ К КАРТОГРАФИЧЕСКОМУ СЕРВЕРУ GISMAPSERVER

GIS 6 MapDraw Server



Графический сервер для внутренних слоёв программы Геодезическая Информационная система 6 и внешних слоёв поддерживаемых программой MapDraw 2. Приложение позволяет существенно ускорить процесс формирования изображений для клиента, освободить трафик локальной сети, а также обезопасить доступ к векторным и графическим данным находящимся на сервере.

Графический сервер позволяет сконцентрировать растровую и векторную информацию на сервере предприятия. Запросы на получение информации из сервера выполняются автоматически при наличии у пользователя на рабочей станции слоя «картографический сервер».



СОЗДАНИЕ СЛОЯ GISMAPSERVER

The screenshot shows the 'Редактирование параметров слоя' (Edit Layer Parameters) dialog box in the GISMAPSERVER software. The main window in the background shows a map of Ukraine with a menu open, highlighting the 'картографический сервер' (cartographic server) layer.

Редактирование параметров слоя

Формат объектов [Иконки]

Наименование слоя картографический сервер

Наименование файла MapServer.Shp

Шрифт

- Шрифт: Arial CYR
- Размер: 12
- Цвет: [Черный]
- Масштаб: 1: 0
- Поворот: 0

Символ

- Символ: [Пустой]
- Обозначение: 0
- Стиль точек: [Пустой]

Линия

- Толщина: 0,01 мм
- Стиль: [Пустой]
- Цвет: [Черный]
- Режим: сплошной
- Качество: низкое

Фон

- Цвет: 16777215
- Стиль: [Пустой]
- Яркость: [Слайдер]
- Контраст: [Слайдер]

Режим отображения

- Отображение узловых точек
- Отображение тени
- Стиль слоя для всех объектов

Режим масштабирования

- Отображение в пределах масштаба
- Мин. масштаб: 1: 0 м
- Макс. масштаб: 1: 0 м

Параметры поиска

- Объект: [Пустой]
- Улица: [Пустой]
- Дом: [Пустой]

Навигация

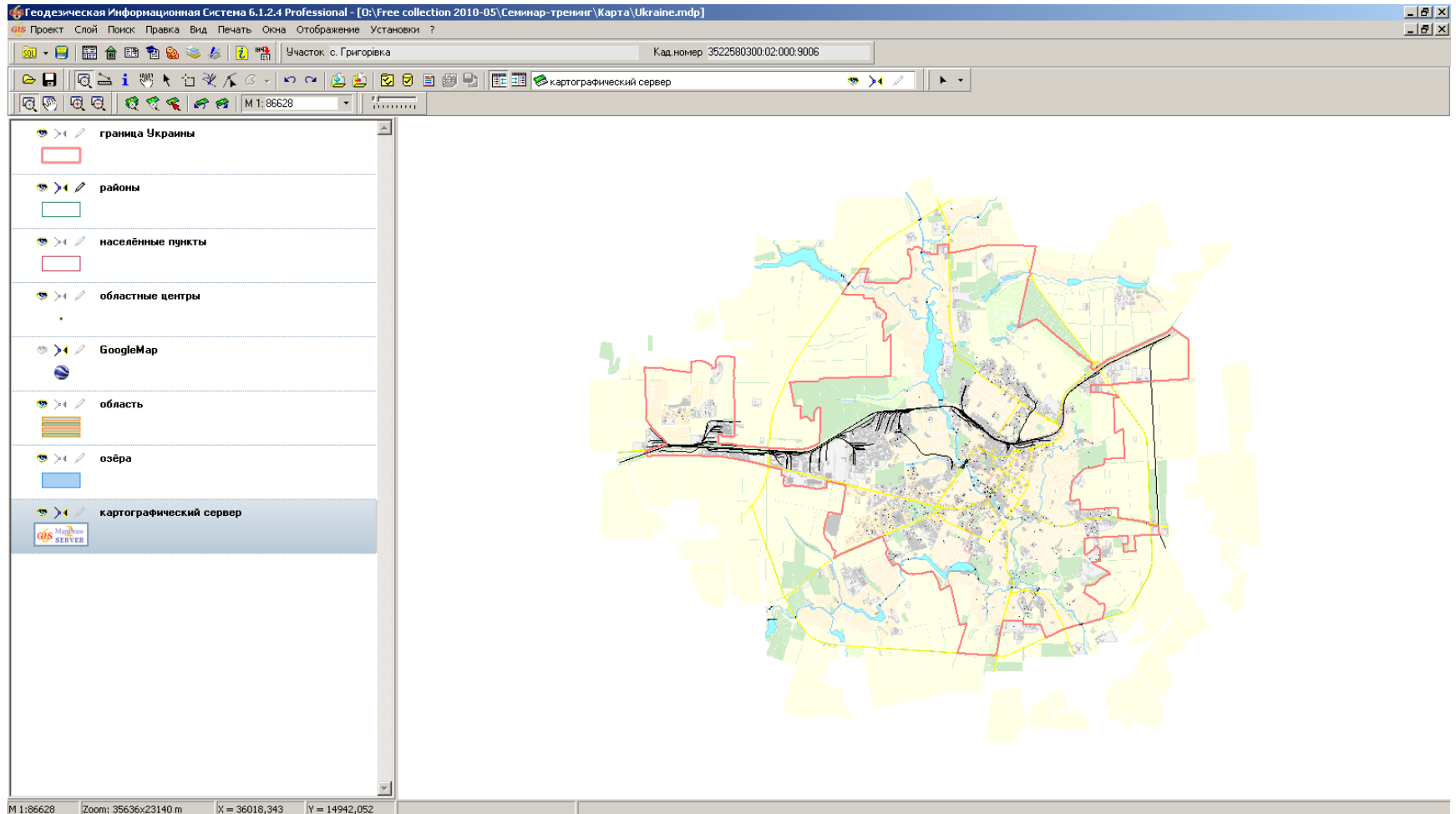
- Вид источника: [Пустой]
- Вид приёмника: [Пустой]
- PIN код: [Пустой]

Хост

- Server2
- Порт: 6002

Кнопки: Сохранить, Отменить

ПРИМЕР ПОДКЛЮЧЕНИЯ К GISMAPSERVER





ГЕОДЕЗИЧЕСКАЯ ИНФОРМАЦИОННАЯ СИСТЕМА 6

**ФИЛЬТР ДАННЫХ, ПОИСК И ОТБОР
ИНФОРМАЦИИ**

ФИЛЬТР ПО ОТМЕТКАМ, КАДАСТРОВОМУ НОМЕРУ И ПО ДРУГИМ УСЛОВИЯМ

The screenshot displays the 'Геодезическая Информационная Система 6.1.4.0 Professional' window. The main window title is 'Земельные участки'. The menu bar includes 'Участок', 'Владелец', 'Поиск', 'Отбор', 'Расчёты', 'План', 'Агрогруппы', 'Списки', 'Печать', 'Импорт', 'Экспорт', 'Сервис', and 'Окна'. The address bar shows 'Участок: м. Севастополь, Гагаринский район, у межах СТ "Ригель", діл. 404' and 'Кад. номер: 8536400000.00.000.0000'. The main area contains a table of land parcels with columns for 'Кадестровый номер', 'Адрес земельного участка', and 'Площадь'. A modal dialog box titled 'Выбор фильтра записей' is open, allowing users to filter records based on various criteria:

- номеру планшета
- адресу земельного участка
- отмеченным участкам
- состоянию записи
- маркировка
- земельные участки с одинаковыми кадастровыми номерами
- произвольный
- хозяйству

Buttons for 'Фильтровать' and 'Отменить' are at the bottom of the dialog. The background table shows the following data:

Кадестровый номер	Адрес земельного участка	Площадь
8536400000.00.000.0000	м. Севастополь, Гагаринский район, у межах СТ "Ри...	396,99
3220883600.03.001.0003	Дударківська сільська рада	600,14
3220883600.03.001.0127	с.т " Займище-2", діл.34	600,80
4824282500.03.000.0481	Миколаївська область, Миколаївський район, Надбу...	761,36
4425487000.05.001.0085	Тимонівська	
4425487000.05.001.0086	Тимонівська	
4425487000.05.001.0087	Тимонівська	
4425487000.05.001.0088	Тимонівська	
4425487000.05.001.0089	Тимонівська	
4425487000.05.001.0090	Тимонівська	
4425487000.05.001.0091	Тимонівська	
4425487000.05.001.0092	Тимонівська	
4425487000.05.001.0093	Тимонівська	
4425487000.05.001.0094	Тимонівська	
4425487000.05.001.0095	Тимонівська	
4425487000.05.001.0096	Тимонівська	
4425487000.05.001.0097	Тимонівська	
4425487000.05.001.0098	Тимонівська	
4425487000.05.001.0099	Тимонівська	
4425487000.05.001.0100	Тимонівська	
4425487000.05.001.0101	Тимонівська	
4425487000.05.001.0102	Тимонівська	
4425487000.05.001.0103	Тимонівська	
4425487000.05.001.0104	Тимонівська	
4425487000.05.001.0105	Тимонівська	
4425487000.05.001.0106	Тимонівська	
4425487000.05.001.0107	Тимонівська	
4425487000.05.001.0108	Тимонівська сільська рада, 827, 24	15162,02
4425487000.05.001.0109	Тимонівська сільська рада, 827, 25	15159,45
4425487000.05.001.0110	Тимонівська сільська рада, 827, 26	15158,78
4425487000.05.001.0111	Тимонівська сільська рада, 827, 27	15161,20
4425487000.05.001.0112	Тимонівська сільська рада, 827, 28	15160,46
4425487000.05.001.0113	Тимонівська сільська рада, 827, 29	15159,94
4425487000.05.001.0114	Тимонівська сільська рада, 827, 30	15161,47

The status bar at the bottom shows: 'Windows NT 5.1 (Build 2600; Service Pack 3) 1280x1024 | 2 096 492 KB | Земельных участков:2301 | Субъектов права:2586 | Пользователь: Администратор'.

ОКНО ПОИСКА ИНФОРМАЦИИ

Поиск земельного участка

Субъект права

Физическое лицо

Адрес проживания

Индивидуальный №

Юридическое лицо

Адрес владельца

Код ЕДРПОУ

Арендатор

Адрес участка

Кадастровый номер

Номеру зарисовки

Номеру участка

Номеру планшета

Рег. номер техдок.

Параметр:

Поиск только по земельным участкам отображённым в списке

Физическое лицо	Адрес участка
▶ Прохоренко Александра Василівна	Ганнівська сільська рада

ОКНО ОТБОРА ЗАПИСЕЙ

Отбор записей

Используется не для всех полей!

Режим И

Параметры

Поле	Значение
участок - кадастровый номер	
участок - адрес земельного участка	
участок - наименование объекта	
участок - площадь земельного участка	
субъекта права - ФИО субъекта права	
субъекта права - индивидуальный номер	
субъекта права - наименование юридического лица	
субъекта права - код юридического лица	
функциональное назначение	
документ - наименование	
документ - дата	20.04.2000 - 20.04.2011
документ - номер	
государственный акт - дата выдачи	
государственный акт - номер	
регистрационная карточка - дата заполнения	
регистрационная карточка - номер	
целевое использование земель	
вид угодий	
техдокументация - дата принятия	
техдокументация - рег. номер	
техдокументация - дата выписки	

Кадастровый номер	Адрес земельного участка	Наименование объекта	Площадь
2623281801:01:001:0108	Дебеславцівська сільська рада, ур. "Довге"		2475
2623281801:01:001:0109	Дебеславцівська сільська рада, ур. "Довге"		2790
2623281801:01:001:0110	Дебеславцівська сільська рада, ур. "Довге"		2886
2623281801:01:001:0111	Дебеславцівська сільська рада, ур. "Довге"		4441
2623281801:01:001:0112	Дебеславцівська сільська рада, ур. "Довге"		2053
2623281801:01:001:0113	Дебеславцівська сільська рада, ур. "Довге"		5699
2623281801:01:001:0114	Дебеславцівська сільська рада, ур. "Довге"		4299
2623281801:01:001:0115	Дебеславцівська сільська рада, ур. "Довге"		2901
2623281801:01:001:0116	Дебеславцівська сільська рада, ур. "Довге"		1899
2623281801:01:001:0117	Дебеславцівська сільська рада, ур. "Довге"		1500

Найдено записей: 1452 Дата может быть введена в виде ДД.ММ.ГГГГ или ДД.ММ.ГГГГ - ДД.ММ.ГГГГ (ДД - день, ММ - месяц, ГГГГ - год)



ГЕОДЕЗИЧЕСКАЯ ИНФОРМАЦИОННАЯ СИСТЕМА 6

**ПРИСВОЕНИЕ И ЗАМЕНА ЗНАЧЕНИЙ ПОЛЕЙ
ДЛЯ ВЫБРАННЫХ ЗЕМЕЛЬНЫХ УЧАСТКОВ**

ЗАПОЛНЕНИЕ ПАРАМЕТРОВ ДЛЯ ОДНОГО УЧАСТКА

Геодезическая Информационная Система 6.1.4.0 Гокосмен - [Земельные участки]

Участок: Покровська сільська рада Кіровоградський район Кіровоградська обл. Кад.номер: 3522586900.02.000.5060

Кад.номер	Адрес земельного участка	Площадь	Номер участка	Дата нач.	Дата оконч.	Субъект права	Часть
3522586900.02.000.5045	Покровська сільська рада Кіровоградський район Кіровоградської обл.	14999.59		16.11.2004		Ткаченко Жанна Василівна	
3522586900.02.000.5046	Покровська сільська рада Кіровоградський район Кіровоградської обл.	14999.61					
3522586900.02.000.5047	Покровська сільська рада Кіровоградський район Кіровоградської обл.	15000.10					
3522586900.02.000.5048	Покровська сільська рада Кіровоградський район Кіровоградської обл.	14999.79					
3522586900.02.000.5049	Кіровоградська область Кіровоградський район, с. Денешкове	15000.08					
3522586900.02.000.5050	Покровська сільська рада Кіровоградський район Кіровоградської обл.	14999.16					
3522586900.02.000.5051	Покровська сільська рада Кіровоградський район Кіровоградської обл.	15000.18					
3522586900.02.000.5052	Покровська сільська рада Кіровоградський район Кіровоградської обл.						
3522586900.02.000.5053	Покровська сільська рада Кіровоградський район Кіровоградської обл.						
3522586900.02.000.5054	Покровська сільська рада Кіровоградський район Кіровоградської обл.						
3522586900.02.000.5055	Покровська сільська рада Кіровоградський район Кіровоградської обл.						
3522586900.02.000.5056	Покровська сільська рада Кіровоградський район Кіровоградської обл.						
3522586900.02.000.5057	Покровська сільська рада Кіровоградський район Кіровоградської обл.						
3522586900.02.000.5058	Покровська сільська рада Кіровоградський район Кіровоградської обл.						
3522586900.02.000.5059	Покровська сільська рада Кіровоградський район Кіровоградської обл.						
3522586900.02.000.5060	Покровська сільська рада Кіровоградський район Кіровоградської обл.						
3522586900.02.000.5061	Покровська сільська рада Кіровоградський район Кіровоградської обл.						
3522586900.02.000.5062	Покровська сільська рада Кіровоградський район Кіровоградської обл.						
3522586900.02.000.5063	Покровська сільська рада Кіровоградський район Кіровоградської обл.						
3522586900.02.000.5064	Покровська сільська рада Кіровоградський район Кіровоградської обл.						
3522586900.02.000.5065	Покровська сільська рада Кіровоградський район Кіровоградської обл.						
3522586900.02.000.5066	Покровська сільська рада Кіровоградський район Кіровоградської обл.						
3522586900.02.000.5067	Покровська сільська рада Кіровоградський район Кіровоградської обл.						
3522586900.02.000.5068	Покровська сільська рада Кіровоградський район Кіровоградської обл.						
3522586900.02.000.5069	Покровська сільська рада Кіровоградський район Кіровоградської обл.						
3522586900.02.000.5070	Покровська сільська рада Кіровоградський район Кіровоградської обл.						
3522586900.02.000.5071	Покровська сільська рада Кіровоградський район Кіровоградської обл.						
3522586900.02.000.5072	Покровська сільська рада Кіровоградський район Кіровоградської обл.						
3522586900.02.000.5073	Покровська сільська рада Кіровоградський район Кіровоградської обл.						
3522586900.02.000.5074	Покровська сільська рада Кіровоградський район Кіровоградської обл.						
3522586900.02.000.5075	Покровська сільська рада Кіровоградський район Кіровоградської обл.						
3522586900.02.000.5076	Покровська сільська рада Кіровоградський район Кіровоградської обл.						
3522586900.02.000.5077	Покровська сільська рада Кіровоградський район Кіровоградської обл.						
3522586900.02.000.5078	Покровська сільська рада Кіровоградський район Кіровоградської обл.						
3522586900.02.000.5079	Покровська сільська рада Кіровоградський район Кіровоградської обл.						
3522586900.02.000.5080	Покровська сільська рада Кіровоградський район Кіровоградської обл.						
3522586900.02.000.5081	Покровська сільська рада Кіровоградський район Кіровоградської обл.						
3522586900.02.000.5082	Покровська сільська рада Кіровоградський район Кіровоградської обл.						
3522586900.02.000.5083	Покровська сільська рада Кіровоградський район Кіровоградської обл.						
3522586900.02.000.5084	Покровська сільська рада Кіровоградський район Кіровоградської обл.						
3522586900.02.000.5085	Покровська сільська рада Кіровоградський район Кіровоградської обл.						
3522586900.02.000.5086	Покровська сільська рада Кіровоградський район Кіровоградської обл.						
3522586900.02.000.9001	Ділянка № 001						
3522586900.02.000.9003	Ділянка № 003						
3522586900.02.000.9004	Покровська сільська рада	51989.92					
3522586900.02.000.9005	Покровська сільська рада Кіровоградський район Кіровоградської обл.	66600.97					
3522586900.02.000.9006	Покровська сільська рада Кіровоградський район Кіровоградської обл.	66600.85					
3522586900.02.000.9007	Покровська сільська рада Кіровоградський район Кіровоградської обл.	66600.11					
3522586900.02.000.9008	Покровська сільська рада	60324.08					
3522586900.02.000.9009	Покровська сільська рада	59665.77					
3522586900.02.000.9010	Покровська сільська рада	59379.30					
3522586900.02.000.9011	Покровська сільська рада	60500.97					

Регистрация собственности и пользования земельными участками

Земельный участок | Субъект права | Право собственности | Техническая документация | Государственный акт | Регистрационная карточка | Договор аренды

Документ подтверждающий право

Вид записи:

Возникновение права: 16.11.2004

Прекращение права:

Функциональное назначение:

Целевое назначение 1 (УКЦИЗ):

Целевое назначение 2 (УКЦИЗ):

Целевое назначение 2 (УКЦИЗ):

Вид землепользователя:

Код КДАТУ: 3522586900

Номер: 711 р

Дата: 16.11.2004

Бланк номер:

Наименование:

Вид основания Іп4:

Код основания XML (дополнение 23): 002 - Рішення органу виконавчої влади

Орган:

представитель:

должность:

Площадь по решению, кв.м:

Код КДАТУ: Select * From OBJECT Order By IKN

Windows NT 5.1 (Build 2600; Service Pack 3) 1920x1200 1 048 575 KB Земельных участков: 16366 Субъектов права: 15687 Пользователь: Администратор База данных: GIS Сервер: local

Рабочий стол EN 12:19 31.10.2011

ПРИСВОЕНИЕ ВЫБРАННЫХ ЗНАЧЕНИЙ ДЛЯ ОТМЕЧЕННЫХ УЧАСТКОВ

Геодезическая Информационная Система 6.1.4.0 Гокоснен - [Земельные участки]

Участок Владелец Поиск Отбор Расчёты План Агрогруппы Списки Печать Импорт Экспорт Сервис Окна ?

Участок: Покровская сельская рада Кировоград

Установки

Запись баз данных на диск (архивирование)
Дополнение из базы данных

Присвоить всем отмеченным участкам выбранные значения текущей записи

Присвоение и замена значений полей
Автоматизация отмеченных земельных участков
Автоматизация отмеченных земельных участков в разрезе КВАТУ
Автоматическое определение категории земель
Автоматическое присвоение кадастрового номера Ctl+K
Автоматическое определение квартала и присвоение кадастрового номера Ctl+S
Расчет денежной оценки земельного участка F11

Создание счетов в программе "Учёт финансового обеспечения"
Проверка оплаты в программе "Учёт финансового обеспечения"
Создание счетов в программе "Электронный журнал регистрации клиентов"
Проверка оплаты в программе "Электронный журнал регистрации клиентов"

Программа проверки XML файлов Ctl+F12
Администрирование
Копия базы данных

Кадастровый номер	Адрес земельного участка	Площадь
3522586900.02.000.5045	Покровська сільська рада, Кировоградський район, Кировоградської області	15000.78
3522586900.02.000.5046	Покровська сільська рада, Кировоградський район, Кировоградської області	14999.26
3522586900.02.000.5047	Покровська сільська рада, Кировоградський район, Кировоградської області	15000.34
3522586900.02.000.5048	Покровська сільська рада, Кировоградський район, Кировоградської області	15000.09
3522586900.02.000.5049	Покровська сільська рада, Кировоградський район, Кировоградської області	14999.96
3522586900.02.000.5050	Покровська сільська рада, Кировоградський район, Кировоградської області	15100.45
3522586900.02.000.5051	Покровська сільська рада, Кировоградський район, Кировоградської області	15000.27
3522586900.02.000.5052	Покровська сільська рада, Кировоградський район, Кировоградської області	14999.44
3522586900.02.000.5053	Покровська сільська рада, Кировоградський район, Кировоградської області	15000.82
3522586900.02.000.5054	Покровська сільська рада, Кировоградський район, Кировоградської області	15000.26
3522586900.02.000.5055	Покровська сільська рада, Кировоградський район, Кировоградської області	15000.05
3522586900.02.000.5056	Покровська сільська рада, Кировоградський район, Кировоградської області	14999.73
3522586900.02.000.5057	Покровська сільська рада, Кировоградський район, Кировоградської області	15000.17
3522586900.02.000.5058	Покровська сільська рада, Кировоградський район, Кировоградської області	15000.17
3522586900.02.000.5059	Покровська сільська рада, Кировоградський район, Кировоградської області	15000.17
3522586900.02.000.5060	Покровська сільська рада, Кировоградський район, Кировоградської області	15000.17
3522586900.02.000.5061	Покровська сільська рада, Кировоградський район, Кировоградської області	15000.17
3522586900.02.000.5062	Покровська сільська рада, Кировоградський район, Кировоградської області	15000.17
3522586900.02.000.5063	Покровська сільська рада, Кировоградський район, Кировоградської області	15000.17
3522586900.02.000.5064	Покровська сільська рада, Кировоградський район, Кировоградської області	15000.17
3522586900.02.000.5065	Покровська сільська рада, Кировоградський район, Кировоградської області	15000.17
3522586900.02.000.5066	Покровська сільська рада, Кировоградський район, Кировоградської області	15000.17
3522586900.02.000.5067	Покровська сільська рада, Кировоградський район, Кировоградської області	15000.17
3522586900.02.000.5068	Покровська сільська рада, Кировоградський район, Кировоградської області	15000.17
3522586900.02.000.5069	Покровська сільська рада, Кировоградський район, Кировоградської області	15000.17
3522586900.02.000.5070	Покровська сільська рада, Кировоградський район, Кировоградської області	15000.17
3522586900.02.000.5071	Покровська сільська рада, Кировоградський район, Кировоградської області	15000.17
3522586900.02.000.5072	Покровська сільська рада, Кировоградський район, Кировоградської області	15000.17
3522586900.02.000.5073	Покровська сільська рада, Кировоградський район, Кировоградської області	15000.17
3522586900.02.000.5074	Покровська сільська рада, Кировоградський район, Кировоградської області	15000.17
3522586900.02.000.5075	Покровська сільська рада, Кировоградський район, Кировоградської області	15000.17
3522586900.02.000.5076	Покровська сільська рада, Кировоградський район, Кировоградської області	15000.17
3522586900.02.000.5077	Покровська сільська рада, Кировоградський район, Кировоградської області	15000.17
3522586900.02.000.5078	Покровська сільська рада, Кировоградський район, Кировоградської області	15000.17
3522586900.02.000.5079	Покровська сільська рада, Кировоградський район, Кировоградської області	15000.17
3522586900.02.000.5080	Покровська сільська рада, Кировоградський район, Кировоградської області	15000.17
3522586900.02.000.5081	Покровська сільська рада, Кировоградський район, Кировоградської області	15000.17
3522586900.02.000.5082	Покровська сільська рада, Кировоградський район, Кировоградської області	15000.17
3522586900.02.000.5083	Покровська сільська рада, Кировоградський район, Кировоградської області	15000.17
3522586900.02.000.5084	Покровська сільська рада, Кировоградський район, Кировоградської області	15000.17
3522586900.02.000.5085	Покровська сільська рада, Кировоградський район, Кировоградської області	15000.17
3522586900.02.000.5086	Покровська сільська рада, Кировоградський район, Кировоградської області	15000.17
3522586900.02.000.9001	Ділянка № 001	684.26.29
3522586900.02.000.9003	Ділянка № 003	68460.88
3522586900.02.000.9004	Покровська сільська рада	519899.92
3522586900.02.000.9005	Покровська сільська рада	66600.97
3522586900.02.000.9006	Покровська сільська рада	66600.85
3522586900.02.000.9007	Покровська сільська рада	66600.11
3522586900.02.000.9008	Покровська сільська рада	60324.08
3522586900.02.000.9009	Покровська сільська рада	59665.77
3522586900.02.000.9010	Покровська сільська рада	59379.30
3522586900.02.000.9011	Покровська сільська рада	60500.97

Код КДАТУУ Select *
From OBJECT
Order By IKN

Windows NT 5.1 (Build 2600; Service Pack 3) 1920x1200 1 048 575 KB Земельные участки: 16366 Субъектов права: 1568 Пользователь: Администратор База данных: GIS Сервер: local

Рабочий стол EN 12:21 31.10.2011

ВЫБОР ПАРАМЕТРОВ И ПРИСВОЕНИЕ ЗНАЧЕНИЙ

Геодезическая Информационная Система 6.1.4.0 Госкомзен - [Земельные участки]

Участок: Владелец Поиск Отбор Расчёты План Агрогруппы Списки Печать Импорт Экспорт Сервис Окна ?

Участок: Покровская сельская рада Кировоградский район Кировоградский Кад.номер: 3522586900.02.000.5060

Кад.номер	Адрес земельного участка	Площадь	Номер участка	Дата нач	Дата оконч	Субъект права	Часть
3522586900.02.000.5045	Покровська сільська рада Кировоградський район Кировоградської облас	14399.53		16.11.2004		Ткаченко Жанна Василівна	
3522586900.02.000.5046	Покровська сільська рада Кировоградський район Кировоградської облас	14399.61					
3522586900.02.000.5047	Покровська сільська рада Кировоградський район Кировоградської облас	15000.10					
3522586900.02.000.5048	Покровська сільська рада Кировоградський район Кировоградської облас	14399.79					
3522586900.02.000.5049	Кировоградська область, Кировоградський район, с. Денешкове	15000.08					
3522586900.02.000.5050	Покровська сільська рада Кировоградський район Кировоградської облас	14399.16					
3522586900.02.000.5051	Покровська сільська рада Кировоградський район Кировоградської облас	15000.18					
3522586900.02.000.5052	Покровська сільська рада Кировоградський район Кировоградської облас	14399.70					
3522586900.02.000.5053	Покровська сільська рада Кировоградський район Кировоградської облас						
3522586900.02.000.5054	Покровська сільська рада Кировоградський район Кировоградської облас						
3522586900.02.000.5055	Покровська сільська рада Кировоградський район Кировоградської облас						
3522586900.02.000.5056	Покровська сільська рада Кировоградський район Кировоградської облас						
3522586900.02.000.5057	Покровська сільська рада Кировоградський район Кировоградської облас						
3522586900.02.000.5058	Покровська сільська рада Кировоградський район Кировоградської облас						
3522586900.02.000.5059	Покровська сільська рада Кировоградський район Кировоградської облас						
3522586900.02.000.5060	Покровська сільська рада Кировоградський район Кировоградської облас						
3522586900.02.000.5061	Покровська сільська рада Кировоградський район Кировоградської облас						
3522586900.02.000.5062	Покровська сільська рада Кировоградський район Кировоградської облас						
3522586900.02.000.5063	Покровська сільська рада Кировоградський район Кировоградської облас						
3522586900.02.000.5064	Покровська сільська рада Кировоградський район Кировоградської облас						
3522586900.02.000.5065	Покровська сільська рада Кировоградський район Кировоградської облас						
3522586900.02.000.5066	Покровська сільська рада Кировоградський район Кировоградської облас						
3522586900.02.000.5067	Покровська сільська рада Кировоградський район Кировоградської облас						
3522586900.02.000.5068	Покровська сільська рада Кировоградський район Кировоградської облас						
3522586900.02.000.5069	Покровська сільська рада Кировоградський район Кировоградської облас						
3522586900.02.000.5070	Покровська сільська рада Кировоградський район Кировоградської облас						
3522586900.02.000.5071	Покровська сільська рада Кировоградський район Кировоградської облас						
3522586900.02.000.5072	Покровська сільська рада Кировоградський район Кировоградської облас						
3522586900.02.000.5073	Покровська сільська рада Кировоградський район Кировоградської облас						
3522586900.02.000.5074	Покровська сільська рада Кировоградський район Кировоградської облас						
3522586900.02.000.5075	Покровська сільська рада Кировоградський район Кировоградської облас						
3522586900.02.000.5076	Покровська сільська рада Кировоградський район Кировоградської облас						
3522586900.02.000.5077	Покровська сільська рада Кировоградський район Кировоградської облас						
3522586900.02.000.5078	Покровська сільська рада Кировоградський район Кировоградської облас						
3522586900.02.000.5079	Покровська сільська рада Кировоградський район Кировоградської облас						
3522586900.02.000.5080	Покровська сільська рада Кировоградський район Кировоградської облас						
3522586900.02.000.5081	Покровська сільська рада Кировоградський район Кировоградської облас						
3522586900.02.000.5082	Покровська сільська рада Кировоградський район Кировоградської облас						
3522586900.02.000.5083	Покровська сільська рада Кировоградський район Кировоградської облас						
3522586900.02.000.5084	Покровська сільська рада Кировоградський район Кировоградської облас						
3522586900.02.000.5085	Покровська сільська рада Кировоградський район Кировоградської облас						
3522586900.02.000.5086	Покровська сільська рада Кировоградський район Кировоградської облас						
3522586900.02.000.9001	Ділення № 001	68435.28					
3522586900.02.000.9003	Ділення № 003	68460.88					
3522586900.02.000.9004	Покровська сільська рада	519889.92					
3522586900.02.000.9005	Покровська сільська рада Кировоградський район Кировоградської облас	66600.97					
3522586900.02.000.9006	Покровська сільська рада Кировоградський район Кировоградської облас	66600.85					
3522586900.02.000.9007	Покровська сільська рада Кировоградський район Кировоградської облас	66600.11					
3522586900.02.000.9008	Покровська сільська рада	60324.08					
3522586900.02.000.9009	Покровська сільська рада	59665.77					
3522586900.02.000.9010	Покровська сільська рада	59379.30					
3522586900.02.000.9011	Покровська сільська рада	60500.97					

Участок Владелец Координаты План Недвижимость Агрогруппы Документация Госакт Карточка Документ Сервитуты Ограничения Аренда Залог Льготы Аресты Поземельная книга

Присвоить всем отмеченным участкам выбранные значения текущей записи

Участок Владелец Документация Госакт Карточка Договора аренды План Ограничения Поземельная книга Книга записей

Расположение участка

- Присвоение кадастрового номера
 - по номеру участка
 - по порядку
- Расположение участка (область, район, совет, ...)
- Хозяйство
- Адрес земельного участка
- Сформировать адрес участка (улица, нас.пункт, район, область)
- Сформировать адрес участка (область, район, нас.пункт, улица)
- Наименование объекта

Расчёт и формирование площади участка

- Единица измерения площади
- Площадь участка = площади огорода
- Площадь участка = площади сада
- Площадь участка = площади сенокоса
- Площадь угодий подставить из почвенной хар-ки

Денежная/нормативная оценка

- Дата
- Сумма
- Исполнитель

Система координат и параметры съёмки

- Способ определения координат
- Система координат
- Параметры системы координат
- Система высот
- Единица измерения при геодезических измерениях

Отображение

- Округление площади при отображении в гектарах
- Вывод площадей для совмещённых участков

Прочее

- Категория земель
- Вид угодий (по умолчанию)
- Состояние записи
- Вид объекта
- Вид территориальной зоны
- Расположение участка

Присвоить | Убрать все пометки | Отменить

Код КОАТУУ Select * From OBJECT Order By IKN

Windows NT 5.1 (Build 2600; Service Pack 3) 1920x1200 1 048 575 KB Земельных участков: 16366 Субъектов права: 1568 Пользователь: Администратор База данных: GIS Сервер: local

Рабочий стол EN 12:24 31.10.2011

ПРИСВОЕНИЕ И ЗАМЕНА ЗНАЧЕНИЙ ПОЛЕЙ

Геодезическая Информационная Система 6.1.4.0 Госкомзен - [Земельные участки]

Участок Владелец Поиск Отбор Расчёты План Аггруппы Списки Печать Импорт Экспорт Сервис Окна ?

Участок: Покровская сельская рада Кировоград

Установки

Запись баз данных на диск (архивирование)
 Дополнение из базы данных

Присвоить всем отмеченным участкам выбранные значения текущей записи

Присвоение и замена значений полей

Автоматизация отмеченных земельных участков
 Автоматизация отмеченных земельных участков в разрезе КВАТУ
 Автоматическое определение категории земель

Автоматическое присвоение кадастрового номера Сtrl+N
 Автоматическое определение квартала и присвоение кадастрового номера Сtrl+S
 Расчет денежной оценки земельного участка F11

Создание счетов в программе "Учёт финансового обеспечения"
 Проверка оплаты в программе "Учёт финансового обеспечения"

Создание счетов в программе "Электронный журнал регистрации клиентов"
 Проверка оплаты в программе "Электронный журнал регистрации клиентов"

Программа проверки XML файлов Сtrl+F12
 Администрирование
 Копия базы данных

Кад. номер	Адрес земельного участка	Площадь	Вычисленная	по справке БТИ
3522586900.02.000.5045	Покровская сельская рада Кировоградский район Кировоградской области	15000.78		0.00
3522586900.02.000.5046	Покровская сельская рада Кировоградский район Кировоградской области	14999.26		
3522586900.02.000.5047	Покровская сельская рада Кировоградский район Кировоградской области	15000.34		
3522586900.02.000.5048	Покровская сельская рада Кировоградский район Кировоградской области	15000.09		
3522586900.02.000.5049	Покровская сельская рада Кировоградский район Кировоградской области	14999.96		
3522586900.02.000.5050	Покровская сельская рада Кировоградский район Кировоградской области	15100.45		
3522586900.02.000.5051	Покровская сельская рада Кировоградский район Кировоградской области	15000.27		
3522586900.02.000.5052	Покровская сельская рада Кировоградский район Кировоградской области	14999.44		
3522586900.02.000.5053	Покровская сельская рада Кировоградский район Кировоградской области	15000.58		
3522586900.02.000.5054	Покровская сельская рада Кировоградский район Кировоградской области	14999.52		
3522586900.02.000.5055	Покровская сельская рада Кировоградский район Кировоградской области	15000.04		
3522586900.02.000.5056	Покровская сельская рада Кировоградский район Кировоградской области	14999.82		
3522586900.02.000.5057	Покровская сельская рада Кировоградский район Кировоградской области	15000.44		
3522586900.02.000.5058	Покровская сельская рада Кировоградский район Кировоградской области	15000.26		
3522586900.02.000.5059	Покровская сельская рада Кировоградский район Кировоградской области	15000.05		
3522586900.02.000.5060	Покровская сельская рада Кировоградский район Кировоградской области	14999.73		
3522586900.02.000.5061	Покровская сельская рада Кировоградский район Кировоградской области	15000.17		
3522586900.02.000.5062	Покровская сельская рада Кировоградский район Кировоградской области	15000.17		
3522586900.02.000.5063	Покровская сельская рада Кировоградский район Кировоградской области	15000.17		
3522586900.02.000.5064	Покровская сельская рада Кировоградский район Кировоградской области	15000.17		
3522586900.02.000.5065	Покровская сельская рада Кировоградский район Кировоградской области	15000.17		
3522586900.02.000.5066	Покровская сельская рада Кировоградский район Кировоградской области	15000.17		
3522586900.02.000.5067	Покровская сельская рада Кировоградский район Кировоградской области	15000.17		
3522586900.02.000.5068	Покровская сельская рада Кировоградский район Кировоградской области	15000.17		
3522586900.02.000.5069	Покровская сельская рада Кировоградский район Кировоградской области	15000.17		
3522586900.02.000.5070	Покровская сельская рада Кировоградский район Кировоградской области	15000.17		
3522586900.02.000.5071	Покровская сельская рада Кировоградский район Кировоградской области	15000.17		
3522586900.02.000.5072	Покровская сельская рада Кировоградский район Кировоградской области	15000.17		
3522586900.02.000.5073	Покровская сельская рада Кировоградский район Кировоградской области	15000.17		
3522586900.02.000.5074	Покровская сельская рада Кировоградский район Кировоградской области	15000.17		
3522586900.02.000.5075	Покровская сельская рада Кировоградский район Кировоградской области	15000.17		
3522586900.02.000.5076	Покровская сельская рада Кировоградский район Кировоградской области	15000.17		
3522586900.02.000.5077	Покровская сельская рада Кировоградский район Кировоградской области	15000.17		
3522586900.02.000.5078	Покровская сельская рада Кировоградский район Кировоградской области	15000.17		
3522586900.02.000.5079	Покровская сельская рада Кировоградский район Кировоградской области	15000.17		
3522586900.02.000.5080	Покровская сельская рада Кировоградский район Кировоградской области	15000.17		
3522586900.02.000.5081	Покровская сельская рада Кировоградский район Кировоградской области	15000.17		
3522586900.02.000.5082	Покровская сельская рада Кировоградский район Кировоградской области	15000.17		
3522586900.02.000.5083	Покровская сельская рада Кировоградский район Кировоградской области	15000.17		
3522586900.02.000.5084	Покровская сельская рада Кировоградский район Кировоградской области	15000.17		
3522586900.02.000.5085	Покровская сельская рада Кировоградский район Кировоградской области	15000.17		
3522586900.02.000.5086	Покровская сельская рада Кировоградский район Кировоградской области	15000.17		
3522586900.02.000.9001	Длина № 001	684.26		
3522586900.02.000.9003	Длина № 003	68460.88		
3522586900.02.000.9004	Покровская сельская рада	519899.92		
3522586900.02.000.9005	Покровская сельская рада Кировоградский район Кировоградской области	66600.97		
3522586900.02.000.9006	Покровская сельская рада Кировоградский район Кировоградской области	66600.85		
3522586900.02.000.9007	Покровская сельская рада Кировоградский район Кировоградской области	66600.11		
3522586900.02.000.9008	Покровская сельская рада	60324.08		
3522586900.02.000.9009	Покровская сельская рада	59665.77		
3522586900.02.000.9010	Покровская сельская рада	59379.30		
3522586900.02.000.9011	Покровская сельская рада	60500.97		

Код КДАТУУ Select *
 From OBJECT
 Order By IKN

Windows NT 5.1 (Build 2600; Service Pack 3) 1920x1200 1 048 575 KB Земельных участков: 16366 Субъектов права: 15687 Пользователь: Администратор База данных: GIS Сервер: local

12:25 31.10.2011

ПАРАМЕТРЫ ЗАМЕНЫ ЗНАЧЕНИЙ ПОЛЕЙ

Геодезическая Информационная Система 6.1.4.0 ГИСинформ - [Зеленые участки]

Участок: Покровская сельская рада Кировоградский район Кировоградский Кад.номер: 3522586900.02.000.5060

Кад.номер	Адрес земельного участка	Площадь	Номер участка	Дата нач.	Дата оконч.	Субъект права	Часть
3522586900.02.000.5045	Покровская сельская рада Кировоградский район Кировоградский облас	14999,59		16.11.2004		Ткаченко Жанна Васильевна	
3522586900.02.000.5046	Покровская сельская рада Кировоградский район Кировоградский облас	14999,61					
3522586900.02.000.5047	Покровская сельская рада Кировоградский район Кировоградский облас	15000,10					
3522586900.02.000.5048	Покровская сельская рада Кировоградский район Кировоградский облас	14999,79					
3522586900.02.000.5049	Кировоградская область, Кировоградский район, с. Денежково	15000,08					
3522586900.02.000.5050	Покровская сельская рада Кировоградский район Кировоградский облас	14999,16					
3522586900.02.000.5051	Покровская сельская рада Кировоградский район Кировоградский облас	15000,18					
3522586900.02.000.5052	Покровская сельская рада Кировоградский район Кировоградский облас	14999,70					
3522586900.02.000.5053	Покровская сельская рада Кировоградский район Кировоградский облас	15000,01					
3522586900.02.000.5054	Покровская сельская рада Кировоградский район Кировоградский облас	15003,25					
3522586900.02.000.5055	Покровская сельская рада Кировоградский район Кировоградский облас	21012,40					
3522586900.02.000.5056	Покровская сельская рада Кировоградский район Кировоградский облас	14999,33					
3522586900.02.000.5057	Покровская сельская рада Кировоградский район Кировоградский облас	14999,45					
3522586900.02.000.5058	Покровская сельская рада Кировоградский район Кировоградский облас	14999,42					
3522586900.02.000.5059	Покровская сельская рада Кировоградский район Кировоградский облас	14999,17					
3522586900.02.000.5060	Покровская сельская рада Кировоградский район Кировоградский облас	15000,09					
3522586900.02.000.5061	Покровская сельская рада Кировоградский район Кировоградский облас	15000,43					
3522586900.02.000.5062	Покровская сельская рада Кировоградский район Кировоградский облас	15000,78					
3522586900.02.000.5063	Покровская сельская рада Кировоградский район Кировоградский облас	14999,26					
3522586900.02.000.5064	Покровская сельская рада Кировоградский район Кировоградский облас	15000,34					
3522586900.02.000.5065	Покровская сельская рада Кировоградский район Кировоградский облас	15000,09					
3522586900.02.000.5066	Покровская сельская рада Кировоградский район Кировоградский облас	14999,96					
3522586900.02.000.5067	Покровская сельская рада Кировоградский район Кировоградский облас	15100,45					
3522586900.02.000.5068	Покровская сельская рада Кировоградский район Кировоградский облас	15000,27					
3522586900.02.000.5069	Покровская сельская рада Кировоградский район Кировоградский облас	14999,44					
3522586900.02.000.5070	Покровская сельская рада Кировоградский район Кировоградский облас	15000,58					
3522586900.02.000.5071	Покровская сельская рада Кировоградский район Кировоградский облас	14999,52					
3522586900.02.000.5072	Покровская сельская рада Кировоградский район Кировоградский облас	15000,04					
3522586900.02.000.5073	Покровская сельская рада Кировоградский район Кировоградский облас	14999,82					
3522586900.02.000.5074	Покровская сельская рада Кировоградский район Кировоградский облас	15000,44					
3522586900.02.000.5075	Покровская сельская рада Кировоградский район Кировоградский облас	15000,26					
3522586900.02.000.5076	Покровская сельская рада Кировоградский район Кировоградский облас	15000,05					
3522586900.02.000.5077	Покровская сельская рада Кировоградский район Кировоградский облас	14999,73					
3522586900.02.000.5078	Покровская сельская рада Кировоградский район Кировоградский облас	15000,17					
3522586900.02.000.5079	Покровская сельская рада Кировоградский район Кировоградский облас	15000,17					
3522586900.02.000.5080	Покровская сельская рада Кировоградский район Кировоградский облас	15000,17					
3522586900.02.000.5081	Покровская сельская рада Кировоградский район Кировоградский облас	15000,17					
3522586900.02.000.5082	Покровская сельская рада Кировоградский район Кировоградский облас	15000,17					
3522586900.02.000.5083	Покровская сельская рада Кировоградский район Кировоградский облас	15000,17					
3522586900.02.000.5084	Покровская сельская рада Кировоградский район Кировоградский облас	15000,17					
3522586900.02.000.5085	Покровская сельская рада Кировоградский район Кировоградский облас	15000,38					
3522586900.02.000.5086	Покровская сельская рада Кировоградский район Кировоградский облас	14999,54					
3522586900.02.000.9001	Диланка № 001	68435,28					
3522586900.02.000.9003	Диланка № 003	68480,88					
3522586900.02.000.9004	Покровская сельская рада	519889,92					
3522586900.02.000.9005	Покровская сельская рада Кировоградский район Кировоградский облас	66600,97					
3522586900.02.000.9006	Покровская сельская рада Кировоградский район Кировоградский облас	66600,85					
3522586900.02.000.9007	Покровская сельская рада Кировоградский район Кировоградский облас	66600,11					
3522586900.02.000.9008	Покровская сельская рада	60324,08					
3522586900.02.000.9009	Покровская сельская рада	59665,77					
3522586900.02.000.9010	Покровская сельская рада	59379,30					
3522586900.02.000.9011	Покровская сельская рада	60500,97					

Присвоение и замена значений полей

База данных: Object

Поле: Address

Параметр: значение

Найти: Покровська

Заменить: Кировоградськ

по справке БТИ: 0,00

часть:

сенокос:

застройка: 15000,08

Контроль площадей:

Номер на плане:

Присвоить Отменить

Код КОАТУУ: Select * From OBJECT Order By IKN

Windows NT 5.1 (Build 2600; Service Pack 3) 1920x1200 1 048 575 KB Зеленых участков: 16366 Субъектов права: 15687 Пользователь: Администратор База данных: GIS Сервер: (local) 12:26 31.10.2011

ДУБЛИРОВАНИЕ ДОГОВОРОВ АРЕНДЫ

Геодезическая Информационная Система 6.1.4.0 Госкомзем - [Зеленые участки]

Участок: Покровская сельская рада Кировоградский район Кировоградский Кад.номер: 3522586900.02.000.5060

Кад.номер	Адрес земельного участка	Площадь	Номер участка	Дата нач.	Дата оконч.	Субъект права	Часть
3522586900.02.000.5045	Покровська сільська рада Кировоградський район Кировоградської обл.	14999.59		16.11.2004		Ткаченко Жанна Василівна	
3522586900.02.000.5046	Покровська сільська рада Кировоградський район Кировоградської обл.	14999.61					
3522586900.02.000.5047	Покровська сільська рада Кировоградський район Кировоградської обл.	15000.10					
3522586900.02.000.5048	Покровська сільська рада Кировоградський район Кировоградської обл.	14999.79					
3522586900.02.000.5049	Кировоградська область, Кировоградський район, с. Денешине	15000.08					
3522586900.02.000.5050	Покровська сільська рада Кировоградський район Кировоградської обл.	14999.16					
3522586900.02.000.5051	Покровська сільська рада Кировоградський район Кировоградської обл.	15000.18					
3522586900.02.000.5052	Покровська сільська рада Кировоградський район Кировоградської обл.	14999.70					
3522586900.02.000.5053	Покровська сільська рада Кировоградський район Кировоградської обл.	15000.01					
3522586900.02.000.5054	Покровська сільська рада Кировоградський район Кировоградської обл.	15003.25					
3522586900.02.000.5055	Покровська сільська рада Кировоградський район Кировоградської обл.	21012.40					
3522586900.02.000.5056	Покровська сільська рада Кировоградський район Кировоградської обл.	14999.33					
3522586900.02.000.5057	Покровська сільська рада Кировоградський район Кировоградської обл.	14999.45					
3522586900.02.000.5058	Покровська сільська рада Кировоградський район Кировоградської обл.	14999.42					
3522586900.02.000.5059	Покровська сільська рада Кировоградський район Кировоградської обл.	14999.17					
3522586900.02.000.5060	Покровська сільська рада Кировоградський район Кировоградської обл.	15000.09					
3522586900.02.000.5061	Покровська сільська рада Кировоградський район Кировоградської обл.	15000.43					
3522586900.02.000.5062	Покровська сільська рада Кировоградський район Кировоградської обл.	15000.78					
3522586900.02.000.5063	Покровська сільська рада Кировоградський район Кировоградської обл.	14999.26					
3522586900.02.000.5064	Покровська сільська рада Кировоградський район Кировоградської обл.	15000.34					
3522586900.02.000.5065	Покровська сільська рада Кировоградський район Кировоградської обл.	15000.09					
3522586900.02.000.5066	Покровська сільська рада Кировоградський район Кировоградської обл.	14999.96					
3522586900.02.000.5067	Покровська сільська рада Кировоградський район Кировоградської обл.	15100.45					
3522586900.02.000.5068	Покровська сільська рада Кировоградський район Кировоградської обл.	15000.27					
3522586900.02.000.5069	Покровська сільська рада Кировоградський район Кировоградської обл.	14999.44					
3522586900.02.000.5070	Покровська сільська рада Кировоградський район Кировоградської обл.	15000.58					
3522586900.02.000.5071	Покровська сільська рада Кировоградський район Кировоградської обл.	14999.52					
3522586900.02.000.5072	Покровська сільська рада Кировоградський район Кировоградської обл.	15000.04					
3522586900.02.000.5073	Покровська сільська рада Кировоградський район Кировоградської обл.	14999.82					
3522586900.02.000.5074	Покровська сільська рада Кировоградський район Кировоградської обл.	15000.44					
3522586900.02.000.5075	Покровська сільська рада Кировоградський район Кировоградської обл.	15000.26					
3522586900.02.000.5076	Покровська сільська рада Кировоградський район Кировоградської обл.	15000.05					
3522586900.02.000.5077	Покровська сільська рада Кировоградський район Кировоградської обл.	14999.73					
3522586900.02.000.5078	Покровська сільська рада Кировоградський район Кировоградської обл.	15000.17					
3522586900.02.000.5079	Покровська сільська рада Кировоградський район Кировоградської обл.	15000.17					
3522586900.02.000.5080	Покровська сільська рада Кировоградський район Кировоградської обл.	15000.17					
3522586900.02.000.5081	Покровська сільська рада Кировоградський район Кировоградської обл.	15000.17					
3522586900.02.000.5082	Покровська сільська рада Кировоградський район Кировоградської обл.	15000.17					
3522586900.02.000.5083	Покровська сільська рада Кировоградський район Кировоградської обл.	15000.17					
3522586900.02.000.5084	Покровська сільська рада Кировоградський район Кировоградської обл.	15000.17					
3522586900.02.000.5085	Покровська сільська рада Кировоградський район Кировоградської обл.	15000.38					
3522586900.02.000.5086	Покровська сільська рада Кировоградський район Кировоградської обл.	14999.54					
3522586900.02.000.9001	Ділянка № 001	68435.28					
3522586900.02.000.9003	Ділянка № 003	68460.88					
3522586900.02.000.9004	Покровська сільська рада	519889.92					
3522586900.02.000.9005	Покровська сільська рада Кировоградський район Кировоградської обл.	66600.97					
3522586900.02.000.9006	Покровська сільська рада Кировоградський район Кировоградської обл.	66600.85					
3522586900.02.000.9007	Покровська сільська рада Кировоградський район Кировоградської обл.	66600.11					
3522586900.02.000.9008	Покровська сільська рада	60324.08					
3522586900.02.000.9009	Покровська сільська рада	59665.77					
3522586900.02.000.9010	Покровська сільська рада	59379.30					
3522586900.02.000.9011	Покровська сільська рада	60500.97					

Дата возн.	Дата оконч.	Арендатор	Площадь
31.10.2011			

Участок: Владелец: Координаты: План: Недвижимость: Агруппы: Документация: Госакт: Карточка: Документы: Сервисы: Ограничения: Аренда: Залог: Льготы: Аресты: Поземельная книга

Создать
Изменить
Удалить
Создание для отмененных

Начало действия: 31.10.2011 Срок аренды: _____
 Окончание действия: _____ Площадь: _____
 Арендатор: ДТГО "Піденно-Західна Залізниця"

Код КАДАТЧУ: Select * From OBJECT Order By IKN

Windows NT 5.1 (Build 2600; Service Pack 3) 1920x1200 1 048 575 KB Зеленых участков: 16366 Субъектов права: 15687 Пользователь: Администратор База данных: GIS Сервер: (local)


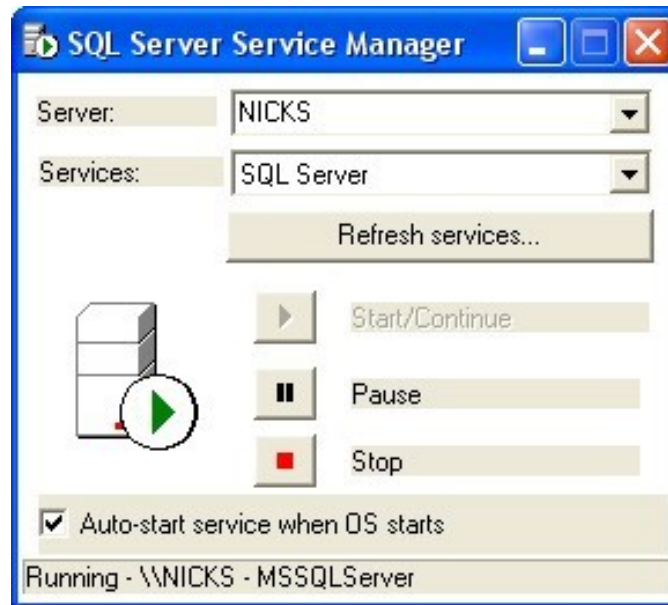

Рабочий стол 12:28 31.10.2011



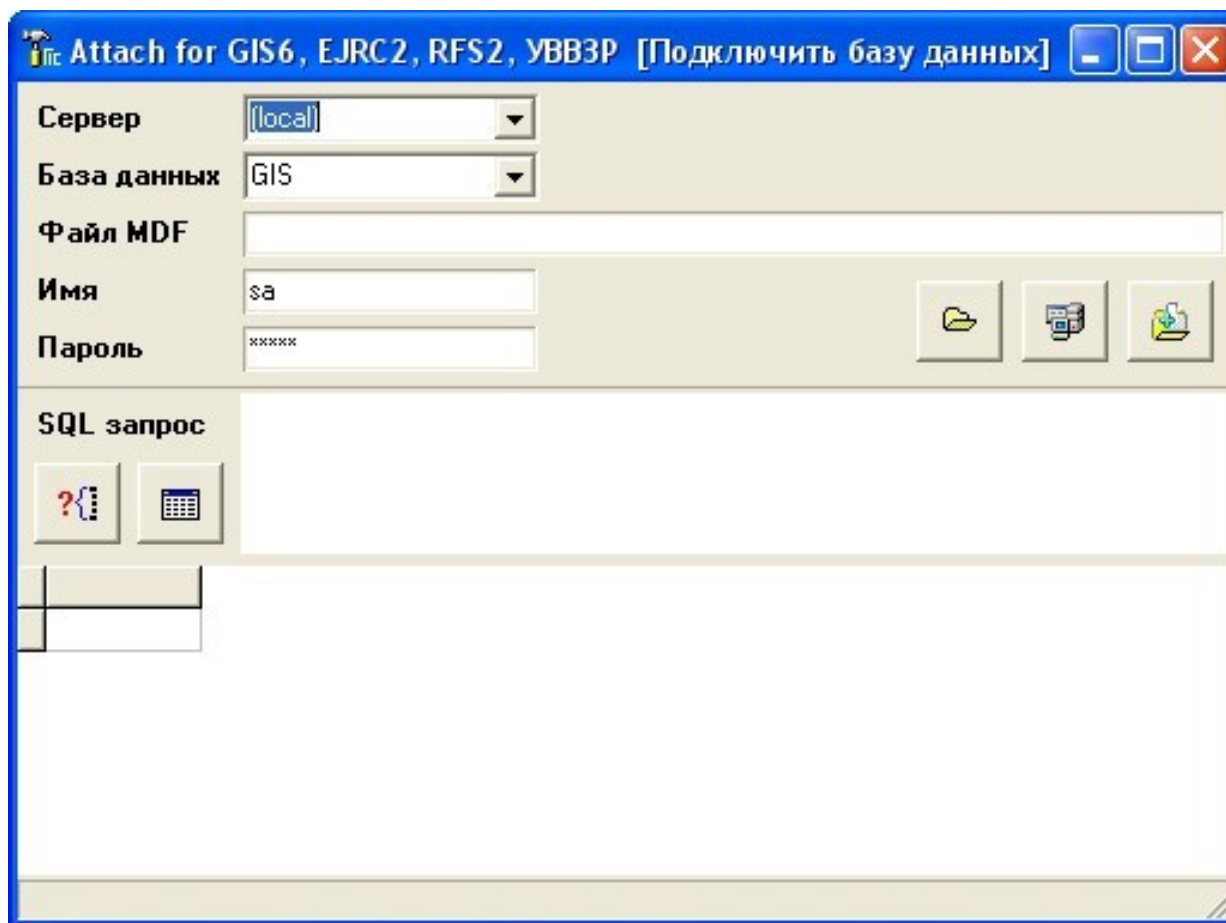
ГЕОДЕЗИЧЕСКАЯ ИНФОРМАЦИОННАЯ СИСТЕМА 6

**СОЗДАНИЕ КОПИЙ И ВОССТАНОВЛЕНИЕ БАЗ
ДАННЫХ ПРОГРАММЫ ГИС6**

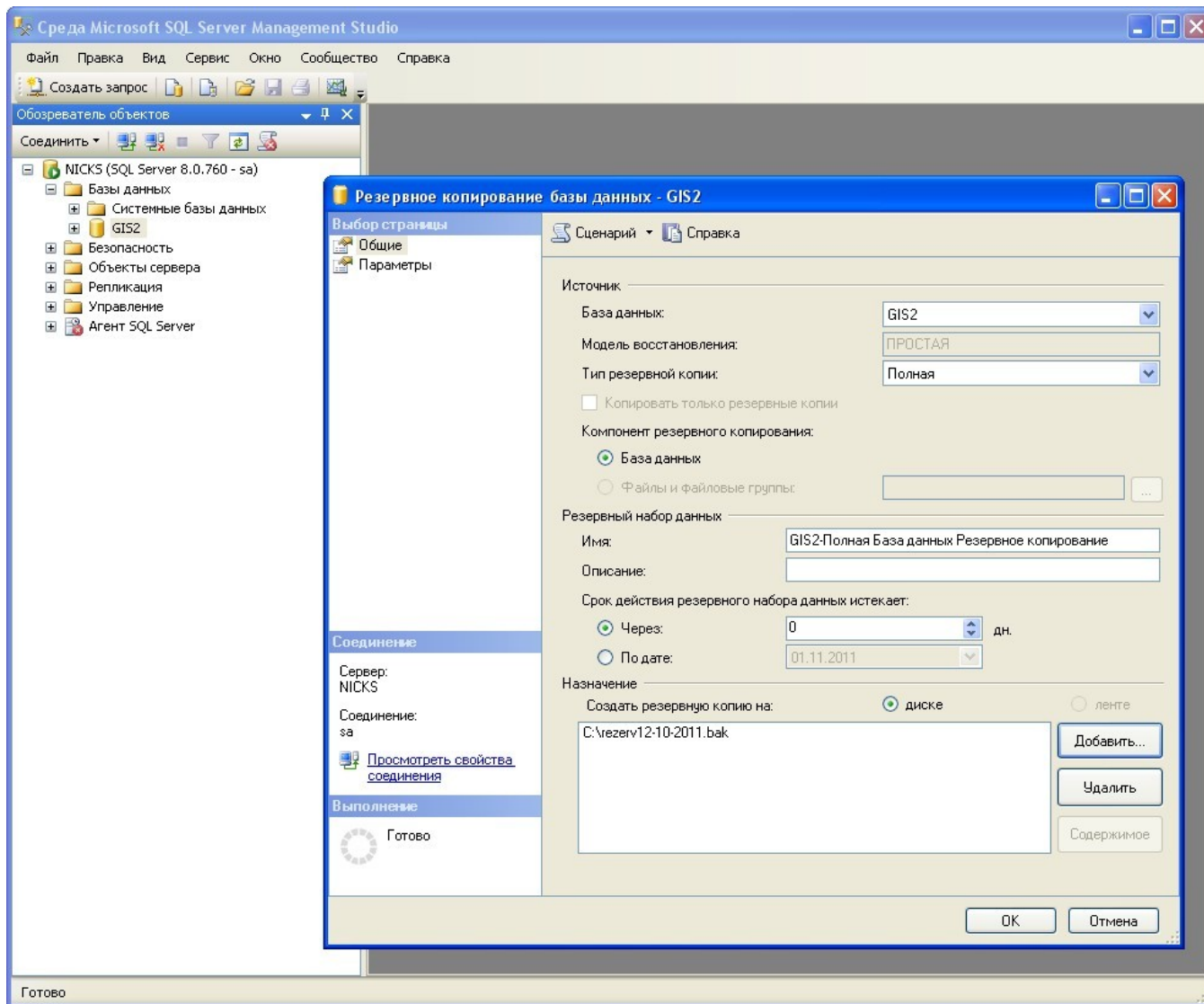
ОТКЛЮЧЕНИЕ СЕРВЕРА И КОПИРОВАНИЕ БАЗЫ



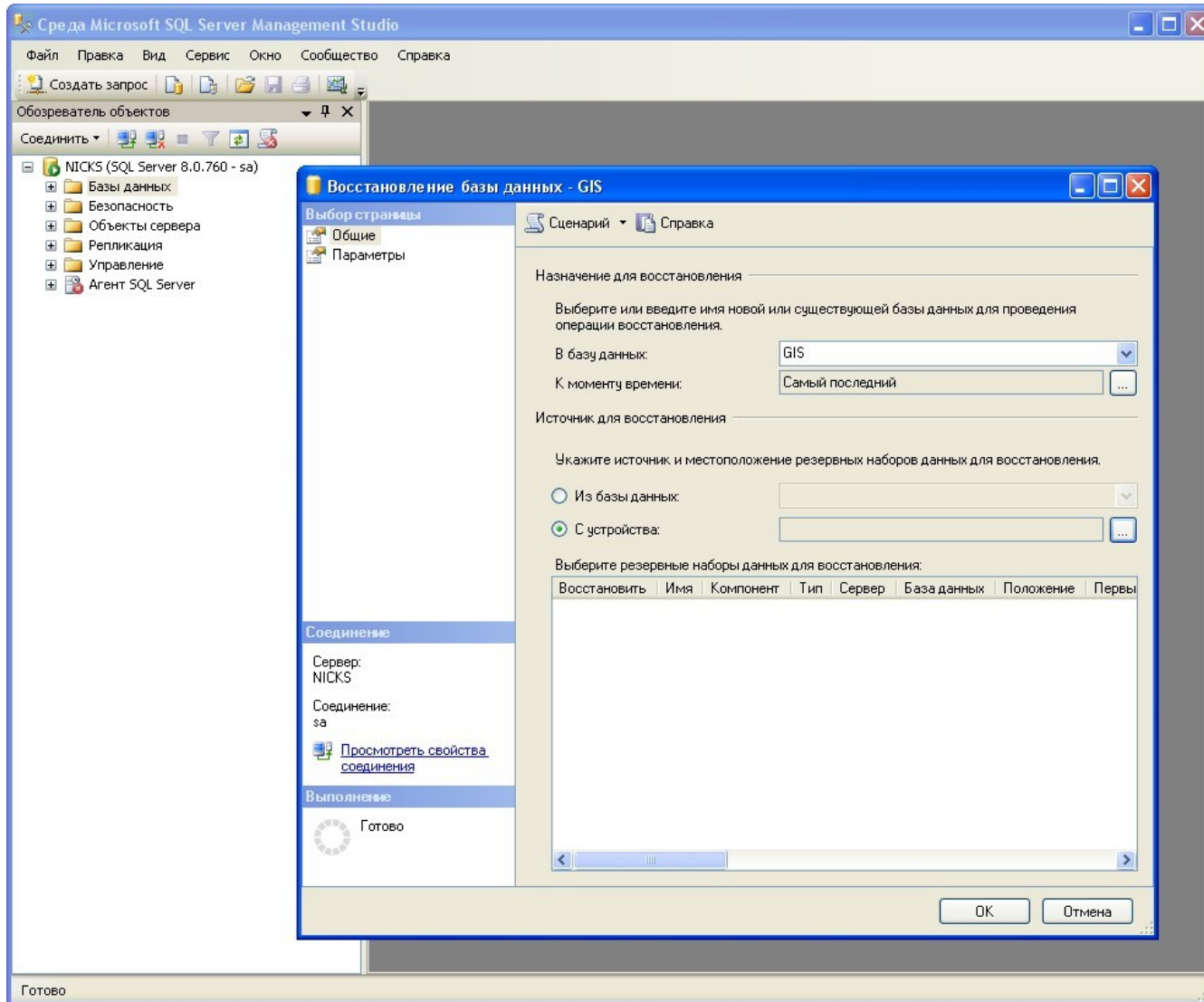
ПОДКЛЮЧЕНИЕ БАЗЫ С ПОМОЩЬЮ АТТАСН



СОЗДАНИЕ РЕЗЕРВНОЙ КОПИИ В MANAGEMENT STUDIO



ВОССТАНОВЛЕНИЕ ИЗ РЕЗЕРВНОЙ КОПИИ В MANAGEMENT STUDIO





ГЕОДЕЗИЧЕСКАЯ ИНФОРМАЦИОННАЯ СИСТЕМА 6

НАСТРОЙКА СЕТЕВОГО КЛЮЧА И СЕТЕВОЙ БАЗЫ ДАННЫХ

УСТАНОВКА ЛОКАЛЬНОГО И СЕТЕВОГО ДРАЙВЕРА КЛЮЧА

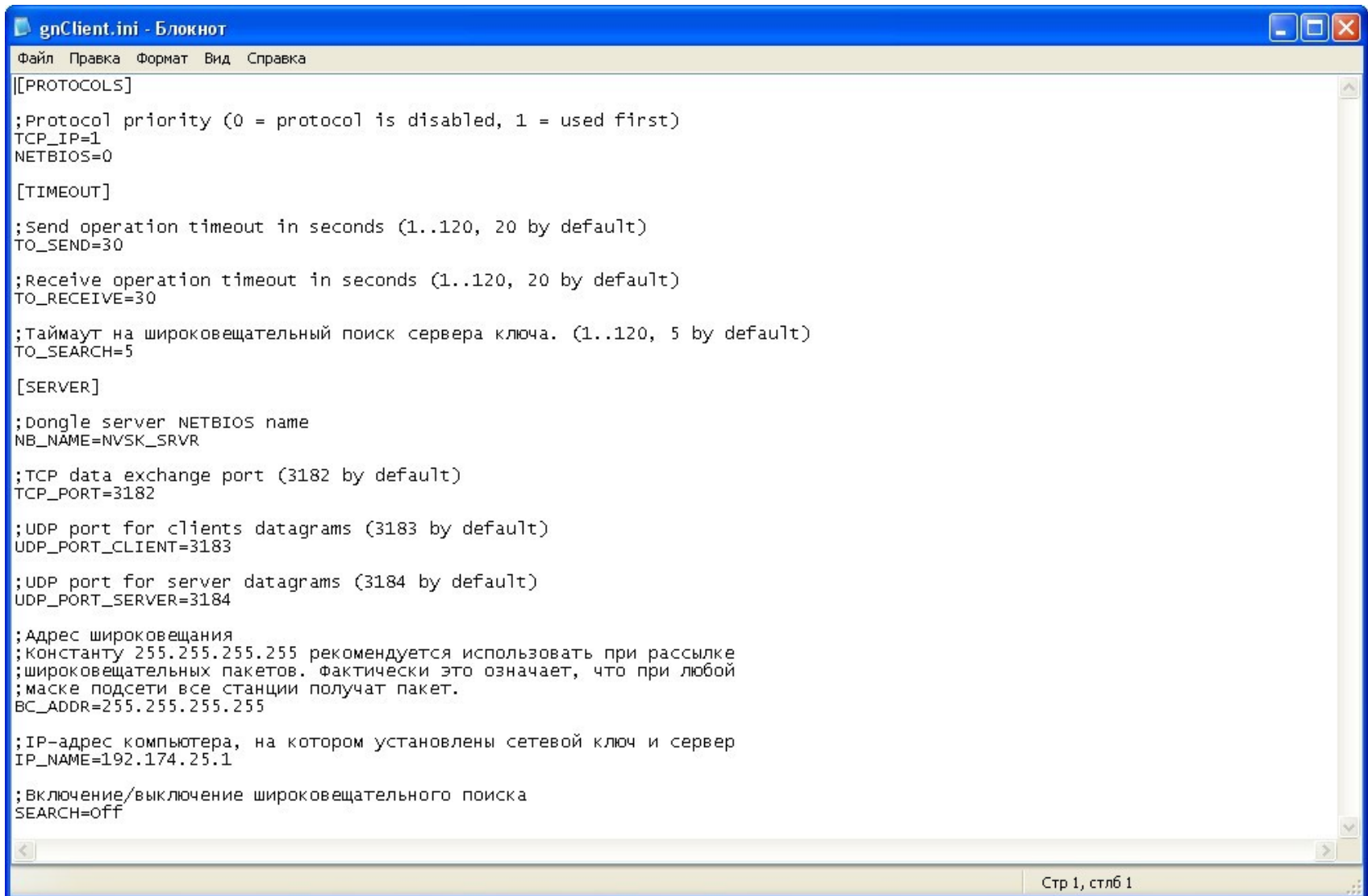
ИНСТАЛЛЯЦИЯ ДРАЙВЕРОВ ДЛЯ ЭЛЕКТРОННЫХ КЛЮЧЕЙ

GUARDANT	HARDLOCK	HASP HL
		
ДРАЙВЕР GUARDANT	ДРАЙВЕР HARDLOCK	ДРАЙВЕР HASP HL
		
СЕРВЕР GUARDANT NET	СЕРВЕР HARDLOCK NET	СЕРВЕР HASP HL NET

<http://www.gis.org.ua>
email: admin@gis.org.ua
ICQ: 275-973-434
тел. 8(050) 597-00-79

www.GIS.org.ua

НАСТРОЙКА ЛОКАЛЬНЫХ МАШИН



```
gnClient.ini - Блокнот
Файл  Правка  Формат  Вид  Справка

[[PROTOCOLS]]
;Protocol priority (0 = protocol is disabled, 1 = used first)
TCP_IP=1
NETBIOS=0

[TIMEOUT]
;Send operation timeout in seconds (1..120, 20 by default)
TO_SEND=30

;Receive operation timeout in seconds (1..120, 20 by default)
TO_RECEIVE=30

;Таймаут на широковещательный поиск сервера ключа. (1..120, 5 by default)
TO_SEARCH=5

[SERVER]
;Dongle server NETBIOS name
NB_NAME=NVSK_SRVR

;TCP data exchange port (3182 by default)
TCP_PORT=3182

;UDP port for clients datagrams (3183 by default)
UDP_PORT_CLIENT=3183

;UDP port for server datagrams (3184 by default)
UDP_PORT_SERVER=3184

;Адрес широковещания
;Константу 255.255.255.255 рекомендуется использовать при рассылке
;широковещательных пакетов. Фактически это означает, что при любой
;маске подсети все станции получают пакет.
BC_ADDR=255.255.255.255

;IP-адрес компьютера, на котором установлены сетевой ключ и сервер
IP_NAME=192.174.25.1

;Включение/выключение широковещательного поиска
SEARCH=OFF

Стр 1, стлб 1
```


ПРОВЕРКА СВЯЗИ С КЛЮЧОМ

The screenshot shows a Windows Internet Explorer browser window displaying the Guardant Net Server administration interface. The browser's address bar shows the URL <http://192.174.25.7:3185/>. The page title is "Guardant Net Server on GALA". The interface has three main tabs: "Server monitoring", "Administration", and "Get client ini file". The "Administration" tab is active, showing a tree view of the server configuration. The tree view includes the following items:

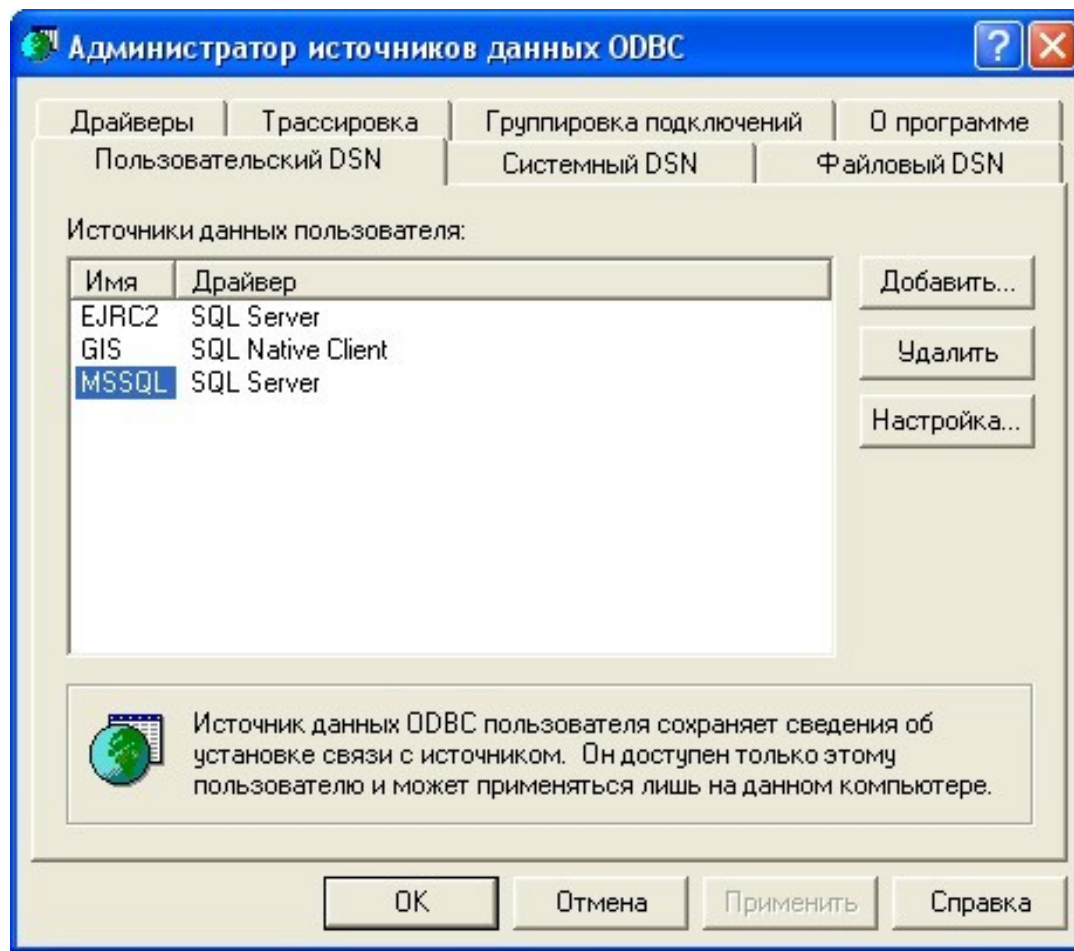
- GALA (127.0.0.1, 192.174.25.7:3182)
 - SHEL05X
 - Guardant Net II (26C156D0)
 - Dongle license limit (9 / 10)
 - NICKS (TCP/IP: 192.174.25.6)

On the right side of the page, there is a section titled "Guardant Net Server" with the following configuration details:

- Host name: GALA
- Data send timeout (1..120 seconds): 30
- Data receive timeout (1..120 seconds): 30
- IP address: 127.0.0.1, 192.174.25.7
- TCP/IP port: 3182
- UDP port for incoming datagrams: 3183
- UDP port for outgoing datagrams: 3184
- Dongle cache enabled: Yes
- Use LPT dongles: No
- Dongle lock timeout (1..600 seconds): 60
- Lifetime of inactive sessions (1..49 days): 1
- Web page refreshing period (seconds): 30

The browser's status bar at the bottom shows "Готово" (Ready) and "Интернет" (Internet).

ПОДКЛЮЧЕНИЕ К СЕТЕВОЙ БАЗЕ С ПОМОЩЬЮ «ИСТОЧНИКОВ ДАННЫХ (ODBC)»



НАСТРОЙКА ГИС6 ПЕРЕД ЗАПУСКОМ

Соединение с базой данных

MS SQL Server: 2000

Имя сервера: SERVER

База данных: GIS

Пользователь: sa

Пароль: xxxxxx

Запомнить параметры соединения с базой

Вход Отмена

ПРОФЕССИОНАЛЬНОЕ РЕШЕНИЕ ДЛЯ ЗЕМЛЕУСТРОЙСТВА И ЗЕМЕЛЬНОГО КАДАСТРА
Связь MS SQL 2000 базой GIS2 на (local)



ГЕОДЕЗИЧЕСКАЯ ИНФОРМАЦИОННАЯ СИСТЕМА 6

**АДМИНИСТРИРОВАНИЕ БАЗ ДАННЫХ И
ПРОГРАММЫ ГИС 6**

АДМИНИСТРИРОВАНИЕ ПРОГРАММЫ ГИС 6

Геодезическая Информационная Система 6.1.4.0 Госкомзем - [Земельные участки]

Участок Владелец Поиск Отбор Расчёты План Аггруппы Списки Печать Импорт Экспорт Сервис Окна ?

Участок: Нахиковский район, м. Севастополь, вл. ...

Кадастровый номер	Адрес земельного участка	Площадь
8536300000.00.000.0000	м. Севастополь, пров. Матросский, 6	
8536300000.00.000.0000	м. Севастополь, Ленинский район, вл. Суворова, 35	
8536300000.01.001.6293	м. Севастополь, ВЛ-6 мВ ТП 783 - ТП, ЧП-10 №2	
8536300000.01.004.0060	м. Севастополь, вл. Кияненко, 6.58	
8536300000.01.004.0086	д/л Круглая 1	
8536300000.01.013.0186	Ленинский район, м. Севастополь, вл. Кийска, 50	
8536300000.02.006.0000	Ленинский район, м. Севастополь, вл. Маршала Бризова, 42	
8536300000.02.006.0000	м. Севастополь, вл. Маршала Бризова, 42	
8536300000.02.006.0000	м. Севастополь, вл. Маршала Бризова, 42	
8536300000.02.006.0000	м. Севастополь, вл. Маршала Бризова, 42	
8536300000.02.006.0000	м. Севастополь, вл. Маршала Бризова, 42	
8536300000.02.006.0000	м. Севастополь, вл. Маршала Бризова, 42	
8536300000.02.006.0000	м. Севастополь, вл. Маршала Бризова, 42	
8536300000	м. Севастополь, Нахиковский район, вл. Кустанайска, 9	
8536300000	* Севастополь, Н. Горпыщенко, 138	
8536300000	* Севастополь, Н. Розы Лексисбург, 45	
8536300000	* Севастополь, Н. Папанова, 2	
8536300000	Ледяновка, пос. * Неизвестно	
8536300000.00.000.0000	ЗАТ С. Перовской, участок №594 контур №3	13118.98
8536300000.00.000.0000	ЗАТ С. Перовской, участок №594 контур №3	13118.98
8536300000.00.000.0000	ЗАТ С. Перовской, участок №594 контур №3	13118.98
8536300000.00.000.0000	ЗАТ С. Перовской, участок №594 контур №3	13118.98
8536300000.00.000.0000	ЗАТ С. Перовской, участок №594 контур №3	13118.98
8536300000.00.000.0000	ЗАТ С. Перовской, участок №594 контур №3	13118.98
8536300000.00.000.0000	, вл. Парикова, 4/1	784.03
8536300000.00.000.0000	, вл. Парикова, 4/1	784.03
8536300000.00.000.0000	м. Севастополь, Нахиковский район, вл. Кустанайска, 9	527.47
8536300000.00.000.0000	м. Севастополь, Нахиковский район, вл. Кустанайска, 9	527.47
8536300000.00.000.0000	Нахиковский район, м. Севастополь, вл. Богданова в районе б/д 29	19.02
8536300000.00.000.0000	Нахиковский район, м. Севастополь, вл. Богданова в районе б/д 29	19.02
8536300000.00.000.0000	Нахиковский район, м. Севастополь, вл. Богданова в районе б/д 29	19.02
8536300000.00.000.0000	м. Севастополь	478.00
8536300000.00.000.0000	м. Севастополь	478.00
8536300000.03.019.0000	Кадастровый блок	554873.26
8536300000.03.019.0010	проезд Богданова, 18	999.67
8536300000.03.019.0011	проезд Богданова, 17	1000.11
8536300000.03.019.0019	проезд Богданова, 15	999.75
8536300000.04.005.0018	СТ "Минер", учк 55	1386.61
8536300000.07.001.0140	Севастополь, СТ "Мираж", д/л А-72	1199.75
8536300000.07.001.0141	Севастополь, СТ "Мираж", д/л А-71	1200.33
8536300000.07.001.0190	м. Севастополь, СТ "Бельбек", д/л 33	1010.38
8536300000.07.001.0192	м. Севастополь, СТ "Бельбек", 35	1013.64
8536300000.07.001.0219	м. Севастополь, СТ "Берег", д/л 17	496.44
8536300000.09.001.0205	Кадастровый блок 8536300000.09.001	607938.05
8536300000.09.002	Кадастровый блок 8536300000.09.002	10152448.93
8536300000.10.001	Кадастровый блок 8536300000.10.001	1336765.38
8536300000.10.001.0009	Севастополь, СТ "Лукулл", д/л 62/79	1000.71
8536300000.10.002	Кадастровый блок 8536300000.10.002	488191.25
8536300000.11.001.0008	Севастополь, Качинский тупик, 28	934.74
8536300000.11.001.0010	м. Севастополь, Качинский тупик, 12	996.47
8536300000.11.001.0030	м. Севастополь, СТ "Сельхозмеханизация", д/л 77	398.63
8536300000.43.001.0105	м. Севастополь, СТ "Топляники", д/л 124	255.34
8536300000.43.001.0105	м. Севастополь, д/л 124	255.34

Код КОАТУУ Select * From OBJECT Order By IKN

Начало действия _____ Срок аренды _____
 Окончание действия _____ Площадь _____
 Арендатор _____

Windows NT 5.1 (Build 2600; Service Pack 3) 1920x1200 1 048 575 KB Земельные участки:16366 Субъектов права:15687 Пользователь: Администратор База данных: GIS Сервер: (local)

12:32 31.10.2011

ПОЛЬЗОВАТЕЛИ И ГРУППЫ

Администрирование

Пользователи | Группы | Правила | Помощь

Пользователи | Группы | Прочее

Имя	Наименование пользователя	Дата создания	Дата изменения
sa	Администратор	26.01.2010 17:23:30	26.01.2010 17:26:05
sergio	Sergey		
shels	fsqfij		
aaaa	Test		
proba	Проверка		
111	tweteiter		
shels	9999999999999		
gis	111111111		
test	sdldjklkdl		

Изменение параметров пользователя

Дата создания: _____ Дата изменения: 17.08.2011 14:40:31

Имя: Статус пользователя: Активно Пассивно

Пароль: Новый пароль: Подтверждение:

Пользователь:

Группа:

Фильтр по коду КУАТУ:

Номер книги для реестра счетов:

Параметры доступа к центральному серверу

Имя: Пароль: Подтверждение:

Параметры доступа к региональному серверу

Имя: Пароль: Подтверждение:

Фильтр для нескольких кодов КУАТУ можно вводить через знак "*".

Администрирование

Пользователи | Группы | Правила | Помощь

Пользователи | Группы | Прочее

Группа	Номер	Правила
Администраторы	1	Просмотр реестра заказов
Операторы	2	Просмотр реестра сертификатов
Регистраторы	3	Просмотр реестра земельных участков
Севастополь	4	Просмотр реестра недвижимости
	5	Просмотр реестра технической документации
	6	Просмотр реестра государственных актов
	7	Просмотр реестра договоров аренды
	8	Просмотр реестра книг регистрации
	9	Просмотр реестра регистрационных карточек
	10	Просмотр карты
	21	Удаление земельных участков и прочих связанных с ними
	22	Создание, изменение и удаление координат
	26	Отображение окна "Камеральные функции..."
	28	Запуск GIS 6 Professional
	29	Запуск GIS 6 Client
	30	Присвоение/изменение кадастрового номера
	34	Изменение земельных участков с состоянием "активна"
	35	Изменение зем
	36	Изменение зем
	37	Изменение зем
	38	Изменение зем
	39	Изменение зем
	41	Импорт земель
	43	Импорт обмен

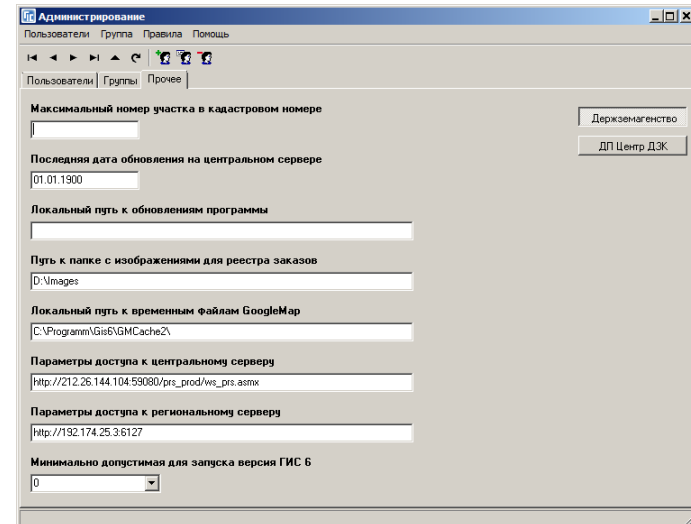
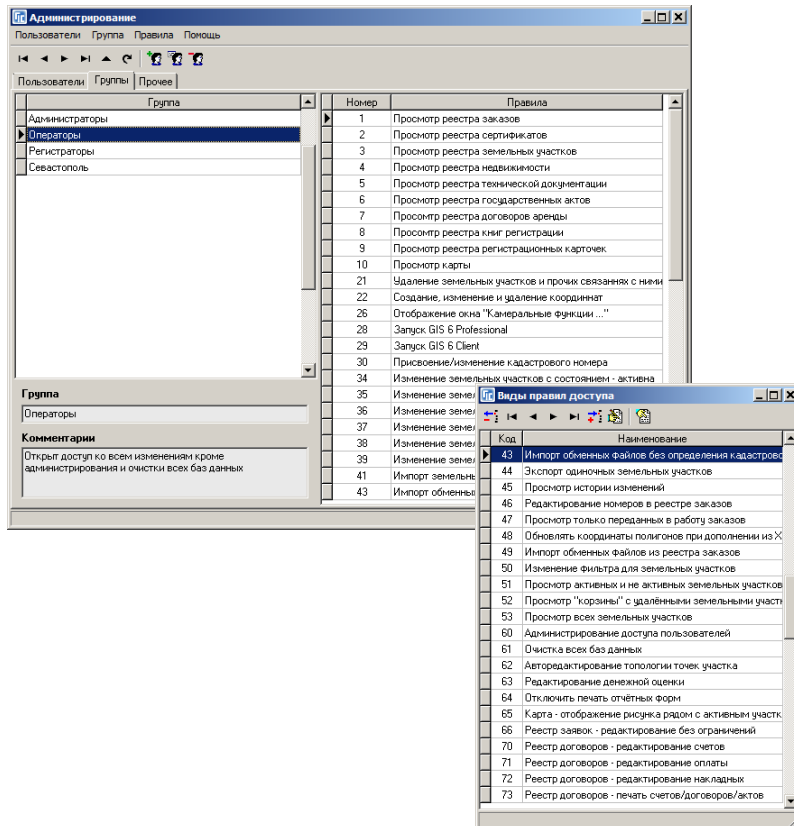
Изменение параметров группы

Группа:

Комментарии:

Организация:

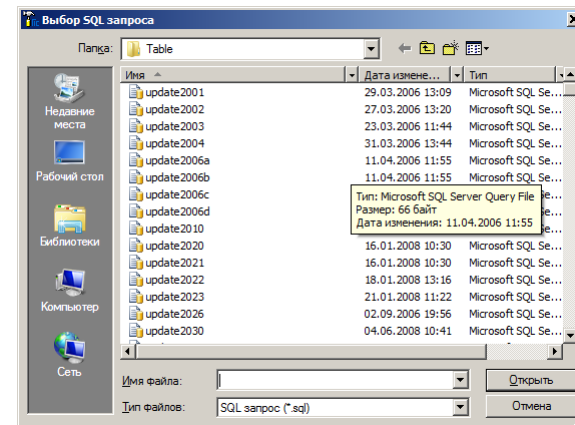
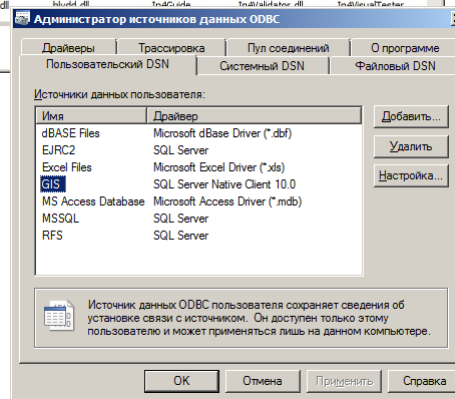
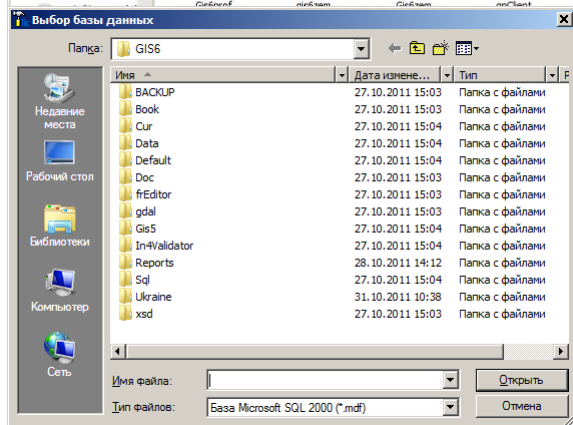
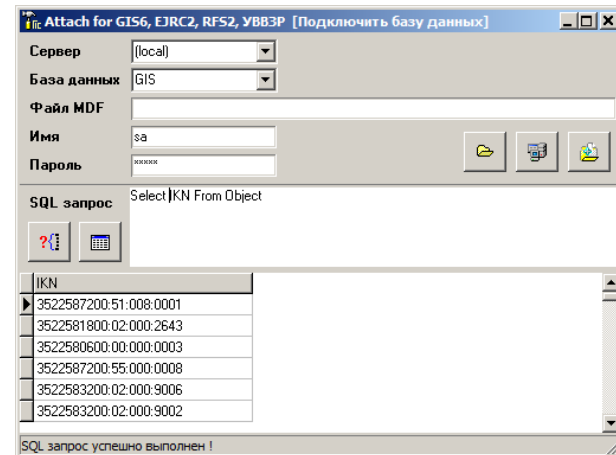
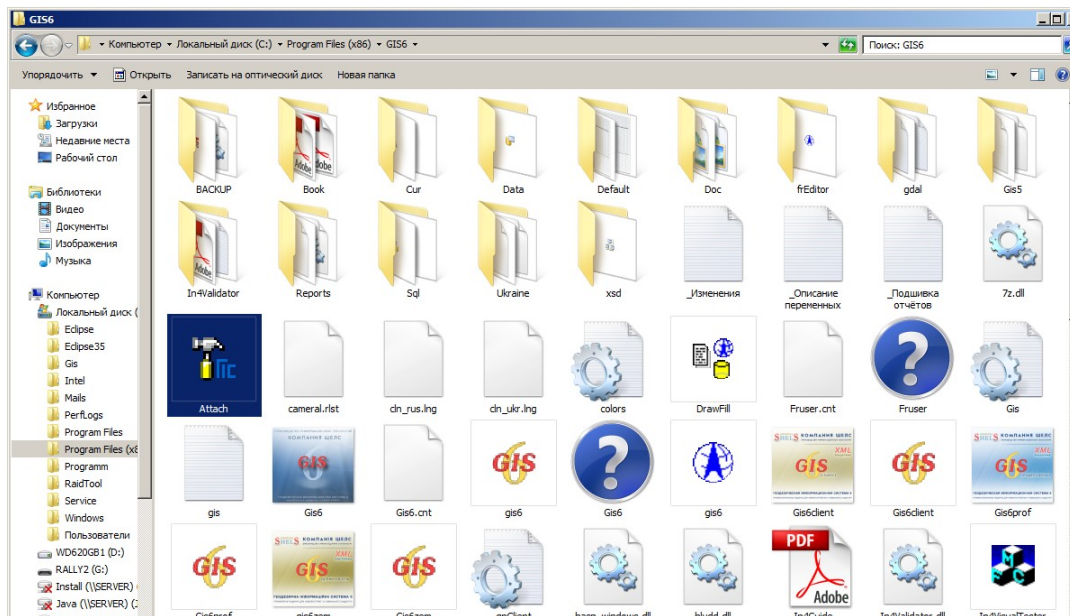
ПРАВИЛА И ПРОЧИЕ ПАРАМЕТРЫ



СПИСОК ВСЕХ ПРАВИЛ

1	Просмотр реестра заказов	48	Обновлять координаты полигонов при дополнении из Xml/In4
2	Просмотр реестра сертификатов	49	Импорт обменных файлов из реестра заказов
3	Просмотр реестра земельных участков	50	Изменение фильтра для земельных участков
4	Просмотр реестра недвижимости	51	Просмотр активных и не активных земельных участков
5	Просмотр реестра технической документации	52	Просмотр "корзины" с удалёнными земельными участками
6	Просмотр реестра государственных актов	53	Просмотр всех земельных участков
7	Просмотр реестра договоров аренды	60	Администрирование доступа пользователей
8	Просмотр реестра книг регистрации	61	Очистка всех баз данных
9	Просмотр реестра регистрационных карточек	62	Авторедактирование топологии точек участка
10	Просмотр карты	63	Редактирование денежной оценки
11	Редактирование заказов	64	Отключить печать отчётных форм
12	Редактирование сертификатов	65	Карта - отображение рисунка рядом с активным участком
13	Редактирование земельных участков	66	Реестр заявок - редактирование без ограничений
14	Редактирование недвижимости	70	Реестр договоров - редактирование счетов
15	Редактирование технической документации	71	Реестр договоров - редактирование оплаты
16	Редактирование государственных актов	72	Реестр договоров - редактирование накладных
17	Редактирование договоров аренды	73	Реестр договоров - печать счетов/договоров/актов
18	Редактирование книг регистрации	74	Реестр договоров - печать отчётов
19	Редактирование регистрационных карточек	75	Реестр договоров - отбор данных
20	Редактирование карты	76	Реестр договоров - импорт данных
21	Удаление земельных участков и прочих связанных с ними записей	77	Реестр договоров - экспорт данных
22	Создание, изменение и удаление координат	78	Реестр договоров - скрыть суммы договора
23	Удаление земельных участков на сервере (без "корзины")	79	Реестр договоров - фильтр списка по исполнителям
24	Редактирование классификаторов	80	Реестр пообъектных карточек - редактирование пообъектных карточек
25	Выполнение глобальных изменений	81	Реестр пообъектных карточек - редактирование земельных участков
26	Отображение окна "Камеральные функции ..."	82	Реестр пообъектных карточек - редактирование субъектов права
27	Запуск GIS 6 Standard	83	Реестр пообъектных карточек - редактирование документов
28	Запуск GIS 6 Professional	84	Реестр пообъектных карточек - печать документов
29	Запуск GIS 6 Client	85	Реестр пообъектных карточек - выбор данных
30	Присвоение/изменение кадастрового номера	86	Реестр пообъектных карточек - импорт данных
31	Удаление государственных актов	87	Реестр пообъектных карточек - экспорт данных
32	Удаление регистрационных карточек	90	Реестр счетов - редактирование счетов
33	Преобразование координат земельного участка	91	Реестр счетов - редактирование оплаты
34	Изменение земельных участков с состоянием - активна	92	Реестр счетов - редактирование накладных
35	Изменение земельных участков с состоянием - пассивна	93	Реестр счетов - печать счетов/договоров/актов
36	Изменение земельных участков с состоянием - удалена	94	Реестр счетов - печать отчётов
37	Изменение земельных участков с состоянием - прочие	95	Реестр счетов - отбор данных
38	Изменение земельных участков с состоянием - архив	96	Реестр счетов - импорт данных
39	Изменение земельных участков с состоянием - ограничена	97	Реестр счетов - экспорт данных
40	Экспорт земельных участков	98	Удаление счетов, договоров, платежей
41	Импорт земельных участков	99	Редактирование даты передачи в работу заказов
42	Импорт земельных участков с одинаковыми кадастровыми номерами	128	Запуск GIS 6 Госкомзем
43	Импорт обменных файлов без определения кадастрового квартала	170	Реестр договоров - удаление счетов
44	Экспорт одиночных земельных участков	171	Реестр договоров - удаление платежей
45	Просмотр истории изменений	172	Реестр договоров - удаление накладных
46	Редактирование номеров в реестре заказов	173	Реестр договоров - вход в программу
47	Просмотр только переданных в работу заказов		

ПРОГРАММА ПОДКЛЮЧЕНИЯ БАЗ ДАННЫХ И ВЫПОЛНЕНИЯ SQL ЗАПРОСОВ ATTACH



ПРОГРАММА ДЛЯ АДМИНИСТРИРОВАНИЯ БАЗ ДАННЫХ MANAGEMENT STUDIO

The screenshot displays the Microsoft SQL Server Management Studio interface. The main window shows a SQL query being executed in the 'SQLQuery1.sql' window. The query consists of two parts, each calculating the number of land parcels transferred to legal and physical persons respectively. The results are shown in the 'Results' pane at the bottom, with the first query returning 4189 and the second returning 93. A 'Connect to Server' dialog box is open in the center, showing the connection details for the 'sa' user on the 'local' server. The status bar at the bottom indicates that the query was successfully executed.

SQL Query:

```
-- Количество земельных участков переданных в собственность юридических лиц
Select Count(*)
From Object O, GosAktLink L, GosAkt G
Where G.ID_GosAkt = L.ID_GosAkt And L.ID_Object = O.ID_Object And G.ID_TypeLegal <> 13 And
      (Select Count(*) From UserRec Where ID_Object = O.ID_Object And ID_User = L.ID_User And ID_TypeOwner < 4) > 0
Go

-- Количество земельных участков переданных в собственность физических лиц
Select Count(*)
From Object O, GosAktLink L, GosAkt G
Where G.ID_GosAkt = L.ID_GosAkt And L.ID_Object = O.ID_Object And G.ID_TypeLegal <> 13 And
      (Select Count(*) From UserRec Where ID_Object = O.ID_Object And ID_User = L.ID_User And ID_TypeOwner > 3) > 0
Go
```

Results:

Row	Count
1	4189
1	93

Connect to Server Dialog:

- Тип сервера: Компонент Database Engine
- Имя сервера: local
- Проверка подлинности: Проверка подлинности SQL Server
- Имя входа: sa
- Пароль: (empty)
- Запомнить пароль

Results Pane:

Results (0 columns)

Row	Count
1	4189

Results (0 columns)

Row	Count
1	93

Status Bar: Запрос успешно выполнен. | local (8.0 SP3) | sa (77) | GIS | 00:00:00 | 2 строк

АДМИНИСТРИРОВАНИЕ ДОСТУПА

The screenshot illustrates the process of adding a user and configuring their access in Microsoft SQL Server. The main window shows a SQL query:

```

--- Восстановление пользователей при переносе базы данных
--- @loginame - имя пользователя
--- @passwd - пароль
--- @defdb - база

Use master
go
sp_addlogin @loginame = 'Имя пользователя', @passwd = 'Пароль', @defdb = 'GIS', @deflanguage = 'Russian'
go
Use GIS6
go
sp_change_users_login 'Update_One', 'Имя пользователя', 'Имя пользователя'
go
    
```

Overlaid windows show the configuration of the user 'sa':

- Свойства имени входа - sa (Roles):** Shows the 'Роли сервера' (Server Roles) section with 'sysadmin' checked.
- Свойства имени входа - sa (User Properties):** Shows the 'База данных' (Database) section with a table of user permissions:

Схема	База данных	Пользователь	Схема по умолчанию
<input checked="" type="checkbox"/>	EJRC	dbo	
<input checked="" type="checkbox"/>	GIS	dbo	
<input checked="" type="checkbox"/>	master	dbo	
<input checked="" type="checkbox"/>	model	dbo	
<input checked="" type="checkbox"/>	msdb	dbo	
<input checked="" type="checkbox"/>	tempdb	dbo	


The bottom status bar indicates: **Запрос успешно выполнен.** (Query successfully executed.)



ГЕОДЕЗИЧЕСКАЯ ИНФОРМАЦИОННАЯ СИСТЕМА 6

**ОБЪЕДИНЕНИЕ БАЗ ДАННЫХ ПРОГРАММЫ
ГИС 6 И EJRC 2**

ПОДКЛЮЧЕНИЕ БАЗЫ ГИС 6 К ЕЈРС 2



ЗАПИСЬ ЗЕМЕЛЬНЫХ УЧАСТКОВ

Геодезическая Информационная Система 6.1.4.0 Госкомзем - [Земельные участки]

Участок: Владелец Поиск Отбор Расчёты План Агргруппы Списки Печать Импорт Экспорт Сервис Окна ?

Участок: пров. Степовый, 223

Кадатровый номер	Адрес земельного участка	площадь
3522587200.41.356.0001	Соколовська сільська рада, Кіровоградського району, Кіровоградської обл	
3522587200.51.000.0001	с. Соколовське Соколовської сільської ради Кіровоградського району Кіро	
3522587200.51.000.0002	с. Соколовське, пров. Степовий № 132	
3522587200.51.000.0003	с. Соколовське, вул. Златопільська, 185	
3522587200.51.000.0004	с. Соколовське, вул. Степова, 11	
3522587200.51.000.0005	с. Соколовське, вул. Лінійна № 225	
3522587200.51.002.0001	вул. Кітська, 112	
3522587200.51.002.0001	с. Давилівка, вул. 23-ї Гвд, 10	
3522587200.51.002.0002	с. Соколовське, вул. Лінійна № 84	
3522587200.51.004.0001	с. Соколовське, вул. Златопільська, 185	
3522587200.51.005.0001	с. Соколовське, вул. Ніжня 31,32	
3522587200.51.005.0002	вул. Ніжня, 25	
3522587200.51.005.0003	пров. Степовий, 223	
3522587200.51.006.0001	просп. Консономольський, 27	
3522587200.51.009.0001	с. Соколовське, вулиця Шевченка, 55	
3522587200.51.009.0001	с. Соколовське, вул. Шкільна, 3	
3522587200.51.009.0001	с. Соколовське, вул. Шкільна, 3	
3522587200.51.009.0001	с. Соколовське, вул. Шкільна, 3	
3522587200.51.009.0001	с. Соколовське, вул. Шкільна, 3	
3522587200.51.009.0001	с. Соколовське, вул. Шкільна, 3	
3522587200.51.009.0001	с. Соколовське, вул. Шкільна, 3	
3522587200.51.009.0001	с. Соколовське, вул. Шкільна, 3	
3522587200.51.009.0001	с. Соколовське, вул. Шкільна, 3	
3522587200.51.009.0001	с. Соколовське, вул. Шкільна, 3	
3522587200.51.009.0001	с. Соколовське, вул. Шкільна, 3	
3522587200.51.009.0001	с. Соколовське, вул. Шкільна, 3	
3522587200.51.009.0001	с. Соколовське, вул. Шкільна, 3	
3522587200.51.009.0001	с. Соколовське, вул. Шкільна, 3	
3522587200.51.011.0001	вул. Златопільська, 224	1301,67
3522587200.51.011.0002	вул. Златопільська, 225	1316,55
3522587200.51.012.0001	вул. Златопільська, 176	1101,69
3522587200.51.015.0001	с. Соколовське, просп. Консономольський, 17	50020,91
3522587200.51.016.0001	с. Соколовське, вул. Колосна, 144	2956,48
3522587200.51.016.0002	с. Соколовське, вул. Златопільська № 245	1434,43
3522587200.51.016.0003	Кіровоградська область Кіровоградський район с. Соколовське, провулок	2064,39
3522587200.51.019.0001	вул. Гайдара, 34	2729,07
3522587200.51.020.0001	пров. Гонельський, 3	1486,03
3522587200.51.021.0001	вул. 40 років Перемоги, 55	1215,13
3522587200.53.000.0001	вул. Миру, 4	4439,15
3522587200.53.000.0002	вул. Миру, 3	3111,90
3522587200.54.000.0001	пров. Дружби, 22	1194,56
3522587200.54.000.0002	с. Соколовське, вул. Космонавтів, 117,1	2499,77
3522587200.54.000.0003	вул. Космонавтів, 117	263,29
3522587200.54.000.0004	Соколовська сільська рада	1168,21
3522587200.54.000.0005	Соколовська сільська рада	1199,64
3522587200.55.000.0001	вул. Польова, 10	2455,47
3522587200.55.000.0002	с. Черняхівка, вул. Кавказька, 18	929,78
3522587200.55.000.0003	с. Черняхівка, вул. Кавказька, 18	4363,39
3522587200.55.000.0004	вул. Кавказька, 6	574,76
3522587200.55.000.0005	вул. Кавказька, 6	2482,14
3522587200.55.000.0006	с. Черняхівка вул. Польова 15а, Соколовська сільська рада	4005,46
3522587200.55.000.0007	с. Черняхівка, вул. Кавказька № 17	3783,55
3522587200.55.000.0008	с. Черняхівське Соколовська сільська рада Кіровоградський район, вулиця	1937,97
3522587200.55.000.0008	Соколовська сільська рада, вул. Будиного, 26	1937,97

Код КОАТУУ Select * From OBJECT Order By IKN

Установи

Запис баз даних на диск (архівування)

Доповнення бази даних

Присвоїть всен отченевым участкам выбранные значения текущей записи

Присвоение и замена значений полей

Автоматизация отнесенных земельных участков

Автоматизация отнесенных земельных участков в разрезе КУАТУ

Автоматическое определение категории земель

Автоматическое присвоение кадастрового номера

Автоматическое определение квартала и присвоение кадастрового номера

Расчет денежной оценки земельного участка

Создание счетов в программе "Учёт финансового обеспечения"

Проверка оплаты в программе "Учёт финансового обеспечения"

Создание счетов в программе "Электронный журнал регистрации клиентов"

Проверка оплаты в программе "Электронный журнал регистрации клиентов"

Программа проверки XML файлов

Администрирование

Копия базы данных

Запис баз даних на диск (архівування)

0%

Из файла В файл

Каталог и наименование архива

C:\Program\GIS62em\temp\IG110311340

Создание временных баз данных Очистка временных баз данных

Убрать все красные отметки с земельных участков после записи данных

Архиватор

wingar winzip

Сохранение

текущий выбранные отмеченные

Записать Отменить

Параметры архивирования находятся в установках системы

Windows NT 5.1 (Build 2600; Service Pack 3) 1920x1200 1 048 575 KB Земельных участков:16366 [Субъектов права:15687 Пользователь: Администратор База данных: GIS Сервер: local]

ДОПОЛНЕНИЕ ЗЕМЕЛЬНЫХ УЧАСТКОВ

Геодезическая Информационная Система 6.1.4.0 Госкомзем - [Земельные участки]

Участок: Владелец Поиск Отбор Расчёты План Агргруппы Списки Печать Импорт Экспорт Сервис Окна ?

Участок: пров. Степовый, 223

Кадатровый номер	Адрес земельного участка	Площадь	Общая пл	В том чис передано	Коммент.	Контроль
3522587200.41.356.0001	Соколовська сільська рада, Кіровоградський район, Кіровоградської обл					
3522587200.51.000.0001	с. Соколовське Соколовської сільської ради Кіровоградського району Кіров					
3522587200.51.000.0002	с. Соколовське, пров. Степовий № 132					
3522587200.51.000.0003	с. Соколовське, вул. Златопільська, 185					
3522587200.51.000.0004	с. Соколовське, вул. Степова, 11					
3522587200.51.000.0005	с. Соколовське, вул. Лінійна № 225					
3522587200.51.002.0001	вул. Кітська, 112					
3522587200.51.002.0001	с. Данилівка, вул. 23-ї Гвд, 10					
3522587200.51.002.0002	с. Соколовське, вул. Лінійна № 84					
3522587200.51.004.0001	с. Соколовське, вул. Златопільська, 185					
3522587200.51.005.0001	с. Соколовське, вул. Ніжня 31,32					
3522587200.51.005.0002	вул. Ніжня, 25					
3522587200.51.005.0003	пров. Степовий, 223					
3522587200.51.006.0001	просп. Консономльський, 27					
3522587200.51.009.0001	с. Соколовське, вулиця Шевченка, 55					
3522587200.51.009.0001	с. Соколовське, вул. Шкільна, 3	3242,94				
3522587200.51.009.0001	с. Соколовське, вул. Шкільна, 3	3242,94				
3522587200.51.009.0001	с. Соколовське, вул. Шкільна, 3	3242,94				
3522587200.51.009.0001	с. Соколовське, вул. Шкільна, 3	3242,94				
3522587200.51.009.0001	с. Соколовське, вул. Шкільна, 3	3242,94				
3522587200.51.009.0001	с. Соколовське, вул. Шкільна, 3	3242,94				
3522587200.51.009.0001	с. Соколовське, вул. Шкільна, 3	3242,94				
3522587200.51.009.0001	с. Соколовське, вул. Шкільна, 3	3242,94				
3522587200.51.009.0001	с. Соколовське, вул. Шкільна, 3	3242,94				
3522587200.51.009.0001	с. Соколовське, вул. Шкільна, 3	3242,94				
3522587200.51.009.0001	с. Соколовське, вул. Шкільна, 3	3242,94				
3522587200.51.009.0001	с. Соколовське, вул. Шкільна, 3	3242,94				
3522587200.51.011.0001	вул. Златопільська, 224	1301,67				
3522587200.51.011.0002	вул. Златопільська, 225	1316,55				
3522587200.51.012.0001	вул. Златопільська, 176	1101,69				
3522587200.51.015.0001	с. Соколовське, просп. Консономльський, 17	50020,91				
3522587200.51.016.0001	с. Соколовське, вул. Колосиста, 144	2956,48				
3522587200.51.016.0002	с. Соколовське, вул. Златопільська № 245	1434,43				
3522587200.51.016.0003	Кіровоградська область Кіровоградський район с. Соколовське, провулок	2064,39				
3522587200.51.019.0001	вул. Гайдара, 34	2729,07				
3522587200.51.020.0001	пров. Гонельський, 3	1486,03				
3522587200.51.021.0001	вул. 40 років Перемоги, 55	1215,13				
3522587200.53.000.0001	вул. Миру, 4	4439,15				
3522587200.53.000.0002	вул. Миру, 3	3111,90				
3522587200.54.000.0001	пров. Дружби, 22	1194,56				
3522587200.54.000.0002	с. Соколовське, вул. Космонавтів, 117,1	2499,77				
3522587200.54.000.0003	вул. Космонавтів, 117	263,29				
3522587200.54.000.0004	Соколовська сільська рада	1168,21				
3522587200.54.000.0005	Соколовська сільська рада	1199,64				
3522587200.55.000.0001	вул. Польова, 10	2455,47				
3522587200.55.000.0002	с. Черняківка, вул. Кавказька, 18	929,78				
3522587200.55.000.0003	с. Черняківка, вул. Кавказька, 18	4363,39				
3522587200.55.000.0004	вул. Кавказька, 6	574,76				
3522587200.55.000.0005	вул. Кавказька, 6	2482,14				
3522587200.55.000.0006	с. Черняківка вул. Польова 15а, Соколовська сільська рада	4005,46				
3522587200.55.000.0007	с. Черняківка, вул. Кавказька № 17	3783,55				
3522587200.55.000.0008	с. Черняківське Соколовська сільська рада Кіровоградський район, вулиця	1937,97				
3522587200.55.000.0008	Соколовська сільська рада, вул. Будиного, 26	1937,97				

Код КОАТУУ Select * From OBJECT Order By IKN

Windows NT 5.1 (Build 2600; Service Pack 3) 1920x1200 1 048 575 KB Земельных участков:16366 [Субъектов права:15687 Пользователь: Администратор База данных: GIS Сервер: local]

Установки

Запись баз данных на диск (архивирование)

Дополнение из базы данных

Присвоить всем отмеченным участкам выбранные значения текущей записи

Присвоение и замена значений полей

Автоматизация отмеченных земельных участков

Автоматическое определение категории земель

Автоматическое присвоение кадастрового номера

Автоматическое определение квартала и присвоение кадастрового номера

Расчет денежной оценки земельного участка

Создание счетов в программе "Учет финансового обеспечения"

Проверка оплаты в программе "Учет финансового обеспечения"

Создание счетов в программе "Электронный журнал регистрации клиентов"

Проверка оплаты в программе "Электронный журнал регистрации клиентов"

Программа проверки XML файлов

Администрирование

Копия базы данных

Из файла

В файл

0%

Каталог или наименование архива

Временная папка

C:\Program\GIS6\zem\Ttmp

Анализировать только отмеченные зелёной пометкой

Анализировать только отмеченные красной пометкой

Проверять на наличие в базе

Проверять наличие по площади и периметру

Переносить историю изменений

Дополнить

Отменить

Параметры архивирования находятся в установках системы

ЭКСПОРТ И ИМПОРТ ТЕОДОЛИТНЫХ ХОДОВ

Расчёт и уравнивание теодолитных ходов и пикетов

Проекты Теодолитный ход Участок Расчёт Уравнивание Рисунок Отображение Печать Экспорт Импорт ?

М. Шостка, вул. Ярославского, 68 а

М 1:1552

Список проектов геодезических расчётов

Наименование проекта	Дата	Код
м. Шостка, вул. Воронька, 39 а	20.01.2011	122
м. Шостка, вул. Воронька, 39 б	20.01.2011	95
м. Шостка, вул. Воронька, 39 в	20.01.2011	123
м. Шостка, вул. Воронька, 39 с	20.01.2011	96
м. Шостка, вул. Воронька, 39 д	20.01.2011	124
м. Шостка, вул. Воронька, 39 е	20.01.2011	97
м. Шостка, вул. Воронька, 39 д	20.01.2011	125
м. Шостка, вул. Ярославского, 68	11.03.2009	16
м. Шостка, вул. Ярославского, 68 а	11.03.2009	17
пикетин	16.07.2009	42
пикетин 2	16.07.2009	43
Проверка	25.11.2005	1
Проверка 2	08.02.2010	56
с. Токаровка, 3	05.11.2009	46
с. Токаровка, 4	05.11.2009	47
с. Токаровка, 5	05.11.2009	48
с. Токаровка, 6	05.11.2009	49
с. Токаровка, 7	05.11.2009	50
с. Токаровка, Дворчанский район. >	30.10.2009	44
с. Токаровка, Дворчанский район. >	05.11.2009	45

Расчёт и уравнивание нивелирных и теодолитных ходов

Ход	п. №	Пункт	Пункт м.	L накл.	Гор.°	Гор.°	Гор.°	h приб.	Накл.°	Накл.°	Накл.°	h нав.	L гор.	h прев.	X	Y	H
1	1	1	t3												2250174,213	173950,937	
1	2	1		278	44	45,00							28,308		2250180,968	173978,412	
1	3	2		275	37	10,00							28,204		2250182,428	173977,908	
1	4	3		275	19	50,00							22,317		2250180,848	173972,236	
1	5	4		278	52	40,00							18,390		2250178,595	173968,782	

М 1:1552 Zoom: 1049x494 m X = 2250009,796 Y = 179980,240

ЭКСПОРТ ЗАКАЗОВ

Электронный журнал регистрации клиентов 2.1.0.0

Счета и соглашения | Платежные поручения | Налоговые накладные | Поиск | Отбор | Печать | Службы | Импорт | Экспорт | Сервис ?

Баз данных на диск: Зеленого участка к GIS 5, Зеленого участка к GIS 6

Общего перечня соглашений: Зеленого участка к GIS 5, Зеленого участка к GIS 6

Штруккод	Счет №	Дата	Соглашение №	Дата	Срок сдачи работ	Объект	Сумма дог.	Сумма опл.	Категория
12	4821031000002	01.10.2003	2	01.10.2003	30.12.1899	Олександрівський територіальний кировградський регіон	20,00	500,00	
13	4821031000003	25.11.2003	3	25.11.2003	30.12.1899	Кромаль Петро Михайлович	0,00	0,00	
1	4821031000001	08.11.2006	1	23.11.2006	26.11.2006	Агафонова Тамара Михайлівна	417,34		
2	4823548000001	23.11.2006	2	23.11.2006	23.12.2006	Александрова Мария Яковлевна	2631,94	234,00	
3	4848548000001	24.11.2006	3	24.11.2006	10.01.2007	Александрова Елена Евгеньевна	0,00	0,00	
4	1048548000001	24.11.2006	4	24.11.2006	10.01.2007	Бабий Микола Олександрович	0,00	0,00	
5	1048548000002	24.11.2006	5	24.11.2006	24.12.2006	Новоселівград Новозингородського району Кировградський	33420,23	0,00	
234/10/11	1048548000003	24.11.2006	234/10/11	24.11.2006		"Военно-мисське Воєннопольове об'єднання" об'єднан	207,91		
234/11/10	1048548000004	24.11.2006	234/11/10	24.11.2006		Адаменко Людмила П'євєна	3881,54		
234/12/10	1048548000005	24.11.2006	234/12/10	24.11.2006		Аллахадян Станіслав Мовсесович	1379,75		
235/12/10	1048548000006	24.11.2006	235/12/10	24.11.2006		Аксьонова Алла Олександрівна	271,92		
236/12/10	1048548000007	24.11.2006	236/12/10	24.11.2006		Аллахадян Станіслав Мовсесович	632,10		
11/11/10	1048548000008	24.11.2006	11/11/10	24.11.2006		Аристарх			
237/11/10	1048548000009	24.11.2006	237/11/10	24.11.2006		Бабенко			
238/11/10	1048548000010	24.11.2006	13/11/10	24.11.2006		Атанас В			
239/11/10	1048548000011	24.11.2006	239/11/10	24.11.2006		Артемьев			
2345	1048548000012	24.11.2006	239/11/11	24.11.2006		Аксельдов			
2346	1048548000013	24.11.2006	2346	24.11.2006		Абдулєва			
236/12/10	1348548000007	24.11.2006	236/12/10	24.11.2006		Аллахадян			
17/12/10	1048548000014	07.12.2006	17/12/10	07.12.2006		Андрианов			
18/12/10	1048548000015	15.12.2006	18/12/10	15.12.2006		СФГ Зор			
21/12/01	1148548000001	15.12.2006	21/12/01	15.12.2006		"Крым-Ав			
22/12/01	1148548000002	27.12.2006	22/12/01	27.12.2006		Федоріс			
12/00/0001	1148548000003	16.01.2007	12/00/0001	16.01.2007	04.10.2009	Баранко			17
33/01/01	1148548000004	16.01.2007	33/01/01	16.01.2007		Баранко			000012
34/01/01	1148548000005	16.01.2007	34/01/01	16.01.2007		Баранко			000012
0039	1148548000006	16.01.2007	0039	16.01.2007		Баранко			000012
36	1148548000007	16.01.2007	36	16.01.2007		Баранко			000012
37	1148548000008	16.01.2007	37	16.01.2007		Баранко			000012
30/02/01	4821031000004	21.02.2007	30/02/01	21.02.2007		Агафонова			
31/07/01	4821031000005	30.07.2007	31/07/01	30.07.2007		Абдулєва Наталя Миколаївна	606,62		
32/07/01	4821031000006	30.07.2007	32/07/01	30.07.2007		Адаменко Анатолій Миколаївич	0,00		
38	1148548000009	31.07.2007	38	31.07.2007	07.04.2008	Іванов Олександр Анатолійович	1595,34		
39	1148548000010	01.08.2007	39	01.08.2007		ТОВ Полтавське	1793,80		
40	1148548000011	01.08.2007	40	01.08.2007		Кобусь Ольга Василівна	486,71		
	1148548000012	01.08.2007		01.08.2007		Аксьонова Алла Олександрівна	0,00		
	1148548000013	01.08.2007		01.08.2007	31.08.2007	Абдулєва Наталя Миколаївна	0,00		
	1148548000014	01.08.2007		01.08.2007		Александров Володимир Олександрович	0,00		
44	1148548000015	01.08.2007	44	01.08.2007		"Таражно-строительный кооператив "Бастион" (П	500,00	606,62	
45	1148548000016	01.08.2007		01.08.2007		Андрущук Олександр Федосійович	0,00		
11110046	1148548000017	01.08.2007		01.08.2007	16.02.2011	Андрієвський Андрій Володимирович	337,45	337,45	
11110047	1148548000018	01.08.2007		01.08.2007	31.08.2007	Андрианова Олена Федорівна	298,80		
11110048	1148548000019	20.12.2007	11110048	20.12.2007		Управління житлово-комунального господарства м.Кіровоград	14389,74		
11110049	1148548000020	12.05.2008		12.05.2008		Абдулєва Наталя Миколаївна	1103,75		
11110050	1148548000021	12.05.2008		12.05.2008	11.06.2008	Андерій Михайло Васильович	842,35		
11110051	1148548000022	12.05.2008		12.05.2008		Абдулєва Наталя	953,13		
11110052	1348548000001	12.08.2009	11110052	12.08.2009		Новенко Зінаїда Іванівна	45,00		0000456
11110053	1348548000002	12.08.2009	11110053	12.08.2009		Гриб Валентина Кирилівна	45,00		0000456
11110052	1348548000008	12.08.2009	11110052	12.08.2009		Новенко Зінаїда Іванівна	45,00		0000456
11110054	1348548000003	21.08.2009	11110054	21.08.2009		Гураль Катерина Ярославівна	30,00		
11110055	1348548000004	21.08.2009	11110055	21.08.2009		Гураль Катерина Ярославівна	36,00		
11110056	1348548000005	21.08.2009	11110056	21.08.2009		Гураль Катерина Ярославівна	30,00		
11110057	1348548000006	21.08.2009	11110057	21.08.2009		ДП дослідне господарство Кировградський державної сіль	72,00		
11110053	1348548000009	04.09.2009	11110053	04.09.2009		Марєва Алла Леонідівна	80,75	80,75	
11110054	1348548000010	04.09.2009	11110054	04.09.2009		09.05.2004	0,00		
11110055	1348548000011	14.09.2009	11110055	14.09.2009		Ситник Михайло Михайлович	5000,00		
11110056	1348548000012	14.09.2009	11110056	14.09.2009		Ситник Михайло Михайлович	0,00		

Весь список (61)
0000456 (3 з 3)
Петров (2 з 3)
000012 (4 з 4)
000013 (1 з 1)

Запис баз данных на диск (архивирование)

Каталог и наименование архива
C:\Program\EJRC2\temp\E1110311458

Создание временных баз данных Очистка временных баз данных

Сохранение: текущий выбранные все в списке

Счет 24.11.2006 номер 234/11/10
Соглашение 24.11.2006 номер 234/11/10
Заказчик Адаменко Людмила П'євєна
Сумма сделки 3581,54 НДС 596,32
Вид работ

Комментарии

Адрес земельного участка: вул. Бєльська, 56
Целевое использование: Площадь, га:0,06051
будинок та та обслуговування кафе

Последнее задание - Исполнитель: Алексін Петро Лук'янович
Вид задания: Проверено
Передано: 25.08.2011
Выполнено

Последний код выполнения - Исполнитель: Алексін Петро Лук'янович
Вид работ: ocr/gfd/gfd
Передано: 25.08.2011
Выполнено

Компания ШЕЛС | www.GIS.org.ua | admin@gis.org.ua | Пользователь: Администратор

ИМПОРТ ЗАКАЗОВ

Электронный журнал регистрации клиентов 2.1.0.0

Счета и соглашения | Платежные поручения | Налоговые накладные | Поиск | Отбор | Печать | Службы | Импорт | Экспорт | Сервис ?

База данных из диска | Счета и сделки с MS Excel | Данные по программе ЕИРС 1 | Данные по программе КВЗКР 2

Штрихкод	Счет №	Дата	Соглашение №	Дата	Срок од	Сборщик цен	Чек	Сумма дог.	Сумма опл.	Категория
12	4821031000002	01.10.2003	2	01.10.2003	30.12		1 "Кировградский регис	20,00	500,00	
13	4821031000003	25.11.2003	3	25.11.2003	30.12			0,00	0,00	
1	4821031000001	08.11.2006	1	23.11.2006	26.11.2006	Агафонова Тамара Михайловна		417,34		
2	4821031000002	23.11.2006	2	23.11.2006	23.12.2006	Александрова Елена Евгеньевна		237,54	234,00	
3	1048548000001	24.11.2006	3	24.11.2006	10.01.2007	Бабий Михаил Александрович		0,00	0,00	
4	1048548000002	24.11.2006	4	24.11.2006	10.01.2007	Новомиргорода Новомиргородского района Кировградск		0,00	0,00	
5	1048548000002	24.11.2006	5	24.11.2006	24.12.2006	"Всеармянское Военно-охотничье общество" обществ		33420,23	0,00	
234/10/11	1048548000003	24.11.2006	234/10/11	24.11.2006		Адамченко Людмила Львовна		3881,54		
234/12/10	1048548000005	24.11.2006	234/12/10	24.11.2006		Аллабердян Станислав Мовсесович		1379,75		
235/12/10	1048548000006	24.11.2006	235/12/10	24.11.2006		Аксенова Алла Александровна		271,92		
236/12/10	1048548000007	24.11.2006	236/12/10	24.11.2006		Аллабердян Станислав Мовсесович		535,19		
11/11/10	1048548000008	24.11.2006	11/11/10	24.11.2006		Аристарченко Павло Петрович		6432,27		
237/11/10	1048548000009	24.11.2006	237/11/10	24.11.2006		Абабко Любовь Миколаевна		0,00		
238/11/10	1048548000010	24.11.2006	13/11/10	24.11.2006		Афанас Виктор Александрович		643,94		
239/11/10	1048548000011	24.11.2006	239/11/10	24.11.2006		Артемюк Павел Андреевич		152,10		
2345	1048548000012	24.11.2006	239/11/11	24.11.2006		Ахмедова Алла		0,00		
2346	1048548000013	24.11.2006	2346	24.11.2006		Абдулваева				
236/12/10	1348548000007	24.11.2006	236/12/10	24.11.2006		Аллабердян Ста				
17/12/10	1048548000014	07.12.2006	17/12/10	07.12.2006		Андреева Олен				
18/12/10	1048548000015	15.12.2006	18/12/10	15.12.2006		СРГ "Зоряний				
21/12/01	1148548000001	15.12.2006	21/12/01	15.12.2006		"КрымАгро" ОС				
22/12/01	1148548000002	27.12.2006	22/12/01	27.12.2006		Федорюкська сі				
12/01/0001	1148548000003	16.01.2007	12/01/0001	16.01.2007	04.10.2009	Баранюк Тамар				
33/01/01	1148548000004	16.01.2007	33/01/01	16.01.2007		Баранюк Там				000012
34/01/01	1148548000005	16.01.2007	34/01/01	16.01.2007		Баранюк Там				000012
0039	1148548000006	16.01.2007	0039	16.01.2007		Баранюк Там				000012
36	1148548000007	16.01.2007	36	16.01.2007		Баранюк Там				000012
37	1148548000008	16.01.2007	37	16.01.2007		Бабий Михаил				
30/02/01	4821031000004	21.02.2007	30/02/01	21.02.2007		Агафонова Там				
31/07/01	4821031000005	30.07.2007	31/07/01	30.07.2007		Абдулваева Ната				
32/07/01	4821031000006	30.07.2007	32/07/01	30.07.2007		Адамченко Алма				
38	1148548000009	31.07.2007	38	31.07.2007	07.04.2008	Иванов Александрович				
39	1148548000010	01.08.2007	39	01.08.2007		ТОВ "Полтавське		1733,80		
40	1148548000011	01.08.2007	40	01.08.2007		Кобик Ольга Васильевна		486,71		
	1148548000012	01.08.2007		01.08.2007		Александрова Ал		0,00		
	1148548000013	01.08.2007		01.08.2007	31.08.2007	Абдулваева Ната		0,00		
	1148548000014	01.08.2007		01.08.2007		Авраменко Володимир Александрович		0,00		
44	1148548000015	01.08.2007	44	01.08.2007		"Гаражно-строительный кооператив "Бастيون" (Л		500,00	606,62	
45	1148548000016	01.08.2007		01.08.2007		Андрощук Олександр Федорович		0,00		
#####046	1148548000017	01.08.2007		01.08.2007	16.02.2011	Андрюшицкий Андрей Владимирович		337,45	337,45	
#####047	1148548000018	01.08.2007		01.08.2007	31.08.2007	Андреева Елена Федоровна		298,80		
#####048	1148548000019	20.12.2007	#####048	20.12.2007		Управління житлово-комунального господарства міської ра		14389,74		
#####049	1148548000020	12.05.2008		12.05.2008		Абдулваева Ната		1103,75		
#####050	1148548000021	12.05.2008		12.05.2008	11.06.2008	Андрей Михайло Васильевич		642,35		
#####051	1148548000022	12.05.2008		12.05.2008		Абдулваева Ната		553,13		
#####052	1348548000001	12.08.2009	#####052	12.08.2009		Новенко Зінаїда Іванівна		45,00		0000456
#####053	1348548000002	12.08.2009	#####053	12.08.2009		Гриб Валентина Кирилівна		45,00		0000456
#####052	1348548000008	12.08.2009	#####052	12.08.2009		Новенко Зінаїда Іванівна		45,00		0000456
#####054	1348548000003	21.08.2009	#####054	21.08.2009		Гураль Катерина Ярославівна		30,00		
#####055	1348548000004	21.08.2009	#####055	21.08.2009		Гураль Катерина Ярославівна		36,00		
#####056	1348548000005	21.08.2009	#####056	21.08.2009		Гураль Катерина Ярославівна		30,00		
#####057	1348548000006	21.08.2009	#####057	21.08.2009		ДП "дослідне господарство Кировградської державної сіль		72,00		
#####053	1348548000009	04.09.2009	#####053	04.09.2009		Мареева Алла Леонідівна		80,75	80,75	
#####054	1348548000010	04.09.2009	#####054	04.09.2009		09.05.2004		0,00		
#####055	1348548000011	14.09.2009	#####055	14.09.2009		Ситник Михайло Михайлович		5000,00		
#####056	1348548000012	14.09.2009	#####056	14.09.2009		Ситник Михайло Михайлович		0,00		

Дополнение из базы данных

0%

Из файла В файл

Каталог или наименование архива

Проверять на наличие в базе

Весь список (61)

0000456 (3 з 3)

Петров (2 з 3)

000012 (4 з 4)

000013 (1 з 1)

Счет	24.11.2006	номер	234/11/10	Комментарии	Адрес земельного участка	Последнее задание - Исполнитель	Последний ход выполнения - Исполнитель
Соглашение	24.11.2006	номер	234/11/10		вул. Бельська, 56	Алексін Петро Лук'янович	Алексін Петро Лук'янович
Заказчик	Адамченко Людмила Львовна				Целевое использование	Проверено	Вид работ
Сумма сделки	3581,54	НДС	596,92		площади та обслуговування кафе	погоджена	српгfdpfg
Вид работ						Передано 25.08.2011	Выполнен
						Передано 25.08.2011	Выполнен

Компания ШЕЛС | www.GIS.org.ua | admin@gis.org.ua | Пользователь: Администратор

ИМПОРТ СБОРНИКОВ ЦЕН

Электронный журнал регистрации клиентов 2.1.0.0

Счета и соглашения | Платежные поручения | Налоговые накладные | Поиск | Отбор | Печать | Списки | **Импорт** | Экспорт | Сервис ?

Баз данных из диска | аль | все записи | просроченные | удаленные
 в работе | выполненные | еженедельно

Счетов и сделок с MS Excel | альна файла | Центр ДЭК
 Данных по программе ЕИРС 1
 Данных по программе КВЭКР 2

Штрихкод	Счет №	Дата	Соглашение №	Дата	Срок од	Сборников цен	Сумма дог.	Сумма опл.	Категория
234/11/10	1048548000004	24.11.2006	234/11/10	24.11.2006	15.10		3581.54	1000.00	
235/11/00	1016582000001	26.08.2011	235/11/00	26.08.2011					

Сборников цен
Шаблонь счет

Весь список (61)
 0000456 (3 з 3)
 Петров (2 з 3)
 000012 (4 з 4)
 000013 (1 з 1)

Открыть

Папка: Бр

Имя: Service | Дата измене...: 10.10.2011 17:08 | Тип: Data Base File

Имя файла: Service | Открыть

Тип файлов: База данных сборника цен (Service.db) | Отмена

Счет	24.11.2006	номер	234/11/10	Комментарии	Адрес земельного участка вул. Белінська, 56	Последнее задание - Исполнитель Алексін Петро Лук'янович	Последний ход выполнения - Исполнитель Алексін Петро Лук'янович
Соглашение	24.11.2006	номер	234/11/10				
Заказчик	Аданенко Людмила Львівна				Целевое использование будиництва та обслуговування кафе	Вид задания погодження	Вид работ рс-тгдгдг
Сумма сделки	3581.54	НДС	596.92				
Вид работ						Передано 25.08.2011	Выполнен
						Передано 25.08.2011	Выполнен

Компания ШЕЛС | www.GIS.org.ua | admin@gis.org.ua | Пользователь: Администратор

ИМПОРТ ШАБЛОНОВ СМЕТ

Электронный журнал регистрации клиентов 2.1.0.0

Счета и соглашения | Платежные поручения | Налоговые накладные | Поиск | Отбор | Печать | Службы | **Импорт** | Экспорт | Сервис ?

Баз данных из дииска | аль | все записи | просроченные | удаленные
 альна файла | Центр ДЭК | в работе | выполненные | еженедельно

Счетов и сделок с MS Excel
 Данных по программе ЕИРС 1
 Данных по программе КВЭКР 2

Штрихкод	Счет №	Дата	Соглашение №	Дата	Срок од	Сборник цен	Сумма дог.	Сумма опл.	Категория
234/11/10	1048548000004	24.11.2006	234/11/10	24.11.2006	15.10		3581.54	1000.00	
235/11/00	1016582000001	26.08.2011	235/11/00	26.08.2011			1000.00	1000.00	

Шаблон смет

Весь список (61)
 0000456 (3 из 3)
 Петров (2 из 3)
 000012 (4 из 4)
 000013 (1 из 1)

Открыть

Папка: Exp

Имя: ListService | Дата измене...: 10.10.2011 17:08 | Тип: Data Base File

Имя файла: ListService | Открыть

Тип файлов: Шаблоны кошторисов (ListService.db) | Отмена

Счет	24.11.2006	номер	234/11/10	Контрагенты	Адрес земельного участка	Последнее задание - Исполнитель	Последний ход выполнения - Исполнитель
Соглашение	24.11.2006	номер	234/11/10		вул. Белыська, 56	Алексн Петро Лук'янович	Алексн Петро Лук'янович
Заказчик	Адаменко Людмила Львовна			Целевое использование	Площадь: га,0.06051	Вид задания	Проверено
Сумма сделки	3581.54	НДС	596.92	будиництва та обслуговування кафе		погодження	рсчгfdgfdg
Вид работ						Передано 25.08.2011	Выполнен
						Передано 25.08.2011	Выполнен

Компания ШЕЛС | www.GIS.org.ua | admin@gis.org.ua | Пользователь: Администратор

ПРАВИЛА ДОСТУПА К ЕЈРС 2

Электронный журнал регистрации клиентов 2.1.0.0

Счета и соглашения | Платежные поручения | Налоговые накладные | Поиск | Отбор | Печать | Справки | Импорт | Экспорт | Сервис ?

Параметры | Администрирование | [Выбор] | все записи в работе | просроченные в работе | удаленные еженедельно

Счета и соглашения | Платежные поручения | Налоговые накладные | Задачи | Техническая документация | Сделайте скриншот... Shift+Ctrl+F

Штрих-код	Счет №	Дата	Соглашение №	Дата	Срок сдачи работ	Заказчик	Сумма дог.	Сумма опл.	Категория
<div data-bbox="1599 382 1821 1216"> <p>Весь список (61)</p> <ul style="list-style-type: none"> 0000456 (3 из 3) Петров (2 из 3) 000012 (4 из 4) 000013 (1 из 1) </div>									

Администрирование

Пользователи | Группы | Правила ?

Пользователи | Группы

Имя	Пользователь
sa	Администратор
sergio	Sergey
shels	fgdij
aaaa	Test
proba	Проверка
111	11111111
shels	999999999999
gis	11111111
test	sdikdjkdsj

Дата создания: 26.01.2010 17:23:30
Дата изменения: 26.01.2010 17:26:06

Имя: proba | Статус: Активно Пассивно

Пользователь: Проверка

Группа: Севастополь

- 70 Реестр договоров - редактирование счетов
- 71 Реестр договоров - редактирование оплаты
- 72 Реестр договоров - редактирование накладных
- 73 Реестр договоров - печать счетов/договоров/актов
- 74 Реестр договоров - печать отчетов
- 75 Реестр договоров - отбор данных
- 76 Реестр договоров - импорт данных
- 77 Реестр договоров - экспорт данных
- 170 Реестр договоров - удаление счетов
- 171 Реестр договоров - удаление платежей
- 172 Реестр договоров - удаление накладных
- 173 Реестр договоров - вход в программу

Счет	номер	Комментарии	Адрес земельного участка	Последнее задание - Исполнитель	Последний код выполнения - Исполнитель
Соглашение	номер		Целевое использование	Вид задания	Проверено
Заказчик			Площадь, га	Передано	Выполнено
Сумма сделки	НДС		бульварта і обслуговування житлового будинку, господарських будівель і споруд (присадибна ділянка)	Передано	Выполнено
Вид работ				Передано	Выполнено

Конпания ШЕЛС | www.GIS.org.ua | admin@gis.org.ua | Пользователь: Администратор



ГЕОДЕЗИЧЕСКАЯ ИНФОРМАЦИОННАЯ СИСТЕМА 6

**ДОСТУП К БАЗАМ ДАННЫХ ПРОГРАММЫ
ГИС 6 СРЕДСТВАМИ ИНТЕРНЕТ**

САЙТ ПЕРСПЕКТИВНЫХ РАЗРАБОТОК КОМПАНИИ ШЕЛС

Компания ШЕЛС - Windows Internet Explorer
 http://www.shels.ru/index.htm
 Поиск - Дополнительно >>
 Войти

Ибранное | Рекомендуемые узлы | Коллекция веб-фрагм...
 GIS.org.ua - Новости | Компания ШЕЛС - Главная ... | Компания ШЕЛС

Компания | Контакты | Регистрация | Вход

**COMPANY
SHELС** Новейшие информационные технологии

Домашняя | Продукция | Покупки | Поддержка | Сервис | Партнёры | Общение | Описание

1 2 3 4 5

MapDraw 2

Продукция
MapDraw 2
 MapDraw 2
GisMapServer
 GisMapServer

Новости
Веб офис
 Добавлен тестовый ресурс демонстрирующий возможность формирования счетов, договоров, актов и прочих документов.
Интегрирование GisMapServer для Веб
 Разработан тестовый сайт демонстрирующий возможность интегрирования баз данных программы ГИС 6 и Картографического сервера для Веб.
Разроблено новый Веб ресурс
 Разработан новый Веб ресурс посвящённый имеющимся и экспериментальным разработкам Компании ШЕЛС.

Профессиональная разработка

Компания Шелс распространяет готовые решения в области ГИС технологий и регистрационных систем, а также осуществляют профессиональную разработку и поддержку инновационных программных продуктов и сервисов.

Тысячи пользователей используют в повседневной работе программные продукты разработанные

Готово | Интернет | Защищенный режим: выкл. | 125%

EJRC 2 МЕНЕДЖЕР ДЛЯ ВЕБ (IIS, C#, ASP.NET4, SilverLight, MS SQL SERVER)

EJRC2 Manager - Windows Internet Explorer

http://server:3030/

Google

ИЗБРАННОЕ

Рекомендуемые узлы

Коллекция веб-фрагментов

EJRC2 Manager

Смена пользователя...

Адрес	Заказчик	Вид задания	Площадь	Дата начала работ	Дата окончания работ	Тип задания
по вул. Яновського, м. Кіровоград	Служба автомобільних доріг у Кіровоградській...	погодження	3999.85	21.10.2010	26.10.2010	Заказ
біля пл. Б. Хмельницького (між буд. "Будинок...	С.А. Кармазін	геодезичні роботи	406	21.10.2010	25.02.2011	Заказ

Изменение данных задания

Дата создания: 21.10.2010 15:09:27 Дата изменения: 21.10.2010 15:09:51

Счет: № 006/02/10 от 12.02.2009

Заказчик: С.А. Кармазін

Предмет договора:

Состояние договора:

Дата начала работ:

Дата выдачи материалов: 13.04.2009

Дата окончания работ:

Передано в работу: 21.10.2010

Работу выполнено:

Работу проверено:

Сумма работ:

Ответственный: Григорович Ольга Іванівна

Вид задания: геодезичні роботи

Земельный участок: біля пл. Б. Хмельницького (між буд. "Будинок побуту" та Федерації профспілок Кіровоградської області")

Комментарии:

Исполнитель	Процент, %
Григорович Ольга Іванівна	80
Бойченко Олексій...	20

Ход выполнения

Дата создания: 26.10.2010 12:20:44

Дата изменения: 14.02.2011 17:10:21

Передано в работу:

Работу выполнено:

Исполнитель:

Вид работ:

Процент:

Сумма расходов:

Комментарии:

OK Отмена

Поиск:

Адрес:

Заказчик:

Дата начала работ:

Дата окончания работ:

Дата проверки:

Загружать все:

Заданий в списке: 2

Найти Отмена

Логин: test Пользователь: Григорович Ольга Іванівна

Готово

Компания ШЕЛС

Интернет | Защищенный режим: выкл.

100%

SHELS ACCOUNTING

(Apache, CSS, JavaScript, JSP, TAG, Servlet, Hibernate, Spring, JasperReports, OpenOffice и MS SQL Server)

Компания ШЕЛС - Windows Internet Explorer

https://www.shels.ru:9443/offers/offers.jsp

Google

Компания ШЕЛС

25002, м. Кировоград, вул. Орджоникидзе, 7, каб. 510
 (050) 598-50-40 МТС, (098) 486-52-06 Киевстар
 Тел. (0522) 27-42-86, т/ф 35-40-63
 25006, м. Кировоград, а/с 4/17
 http://www.shels.com.ua
 http://www.gis.org.ua
 Пользователь: test **ВЫХОД**

НАЧАЛО | ВСЕ ЗАКАЗЫ | ОПЛАЧЕННЫЕ | АКТЫ | ИСПОЛНИТЕЛИ | ЗАКАЗЧИКИ | ПРАЙС-ЛИСТ | ПОДДЕРЖКА | ПОДПИСКА | РАССЫЛКА

КОМПАНИЯ ШЕЛС

Панель управления заказами

Исполнитель:

Номер счёта	Заказчик	Дата счёта	Дата акта	Адрес	Телефон	е-Mail	Сумма	Вид работ	Дата оплаты	Дата отправки	СОЗДАТЬ
1											
001	ТОВ \"ТЕСТ\"	15.11.2010		ювлоаюлвдоаюлвд	222-333-222	info@gis.org.ua	1782,00				ИЗМЕНИТЬ

НАЧАЛО | ВСЕ ЗАКАЗЫ | ОПЛАЧЕННЫЕ | АКТЫ | ИСПОЛНИТЕЛИ | ЗАКАЗЧИКИ | ПРАЙС-ЛИСТ | ПОДДЕРЖКА | ПОДПИСКА | РАССЫЛКА

КОМПАНИЯ ШЕЛС

Интернет | Защищенный режим: выкл. 100%

ГИС 6 ВЕБ ПАНЕЛЬ

(Apache, CSS, JavaScript, JSP, TAG, Servlet, MS SQL Server, GisMapServer)

ГЕОДЕЗИЧЕСКАЯ ИНФОРМАЦИОННАЯ СИСТЕМА 6 - Windows Internet Explorer

https://www.shels.ru:9443/gis/protect/objectview.jsp?ID=2

Google Поиск

ГЕОДЕЗИЧЕСКАЯ ИНФОРМАЦИОННАЯ СИСТЕМА 6

GIS ГЕОДЕЗИЧЕСКАЯ ИНФОРМАЦИОННАЯ СИСТЕМА
ПРОФЕССИОНАЛЬНОЕ РЕШЕНИЕ ДЛЯ ЗЕМЛЕУСТРОЙСТВА И ЗЕМЕЛЬНОГО КАДАСТРА

Пользователь: test **Выход**

[ГЛАВНАЯ](#) [ЗЕМЕЛЬНЫЕ УЧАСТКИ](#) [СПРАВОЧНИКИ](#) [КАРТА](#)

Состояние записи: **пассивна**
 Кадастровый номер: **3510100000:15:133:0009**
 Адрес земельного участка: **м. Кировоград, вул. Харківська, 58**
 Наименование объекта:
 Категория земель:
 Площадь, кв.м: **1366,98 кв.м**
 Площадь, га: **0,1367 га**
 Периметр, м: **148,44 м**

ЗЕМЕЛЬНЫЙ УЧАСТОК

КАДАСТРОВЫЙ НОМЕР	АДРЕС	ПЛОЩАДЬ
3510100000:15:133:0009	м. Кировоград, вул. Харківська, 58	1366,98

СУБЪЕКТЫ ПРАВА

СУБЪЕКТ ПРАВА	ЧАСТЬ	НАЧАЛО	КОНЕЦ
Ткачова Валентина Андріївна		08.12.2005	

ТЕХНИЧЕСКАЯ ДОКУМЕНТАЦИЯ

ДАТА	НАИМЕНОВАНИЕ	СУБЪЕКТ ПРАВА
25.06.2005		Ткачова Валентина Андріївна

ГОСУДАРСТВЕННЫЕ АКТЫ

ГОСУДАРСТВЕННЫЙ АКТ	СУБЪЕКТ ПРАВА
КР035799	Ткачова Валентина Андріївна

РЕГИСТРАЦИОННЫЕ КАРТОЧКИ

РЕГИСТРАЦИОННАЯ КАРТОЧКА	СУБЪЕКТ ПРАВА
АВВ418448	Ткачова Валентина Андріївна

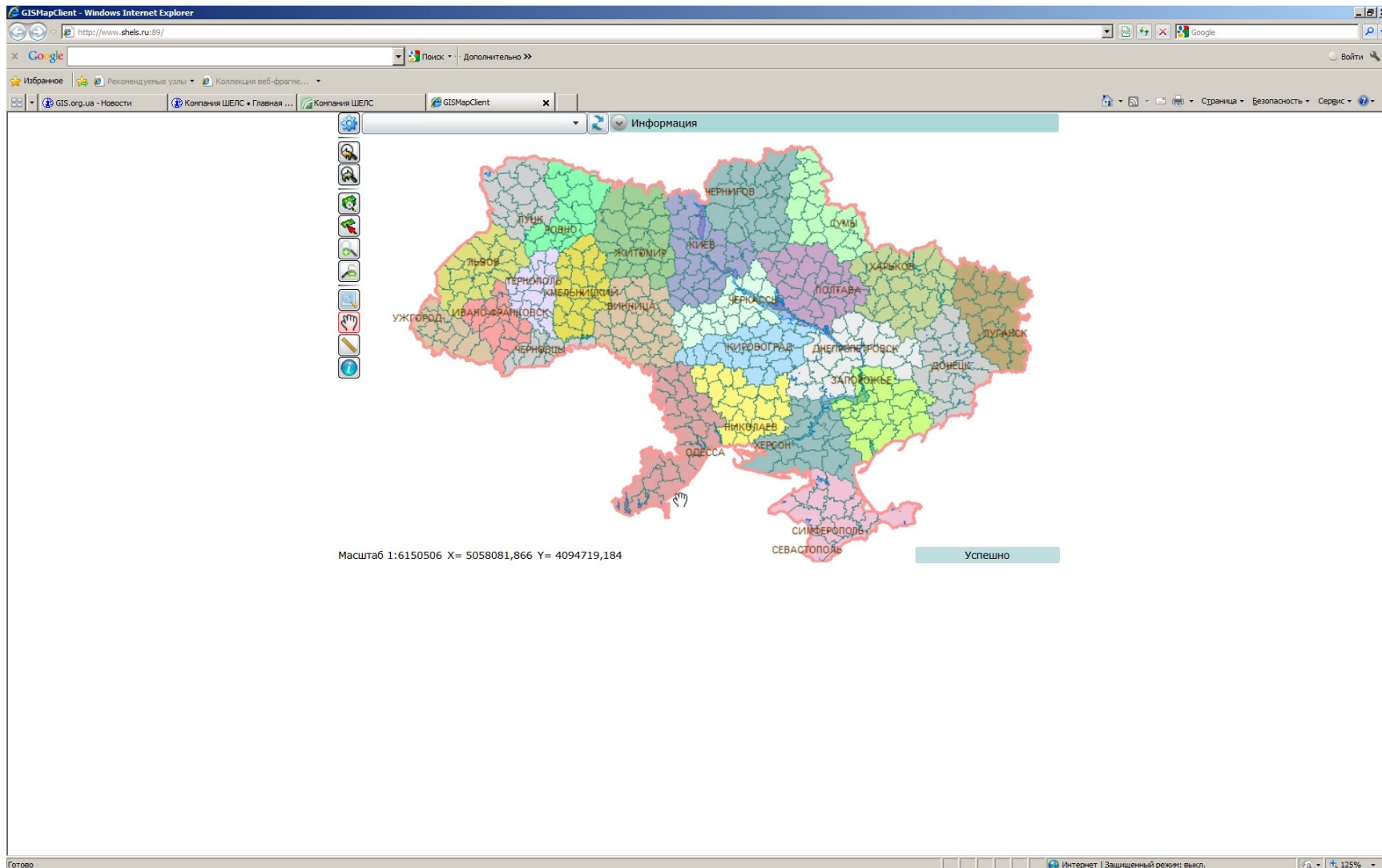
ДОГОВОРА АРЕНДЫ

АРЕНДАТОР	СРОК НАЧАЛО	КОНЕЦ
PhC,CfCfC,CfC,PIGfCfC, PpPsPIPsPIPsCBP* P*CBPUPSPrC<		

КОМПАНИЯ ШЕЛС

Готово Интернет | Защищенный режим: выкл. 100%

GISMAPCLIENT ДЛЯ ВЕБ (IIS, C#, ASP.NET4, SilverLight, GisMapServer)





ГЕОДЕЗИЧЕСКАЯ ИНФОРМАЦИОННАЯ СИСТЕМА 6

**ВОПРОСЫ И ОТВЕТЫ
ИТОГ СЕМИНАРА-ТРЕНИНГА**

www.GIS.org.ua

ПРОИЗВОДСТВО ИНФОРМАЦИОННЫХ ТЕХНОЛОГИЙ

www.GIS.org.ua ❖ mgr@gis.org.ua ❖ 8(050) 5970079